

# SPRAWOZDANIE Z DZIAŁALNOŚCI POWIATOWEGO ZARZĄDU DRÓG W NOWYM TARGU OD 1 STYCZNIA 2021 DO 30 CZERWCA 2022





# POWIATOWY ZARZĄD DRÓG W NOWYM TARGU



Powiatowy Zarząd Dróg w  
Nowym Targu

Wersja kontrastowa ⓘ • Czcionka: A A' A''

Szukam informacji 🔍

[Strona główna](#) • [Inwestycje](#) • [Ogłoszenia](#) • [RODO](#) • [Deklaracja dostępności](#) • [Kontakt](#)

**34 – 400 Nowy Targ**

**tel. (0-18) 26-628-88**

**fax. (0-18) 26-497-70**

**e-mail: [pzd@nowotarski.pl](mailto:pzd@nowotarski.pl)**

**<https://pzd.nowotarski.org.pl/>**

## **GODZINY PRZYJMOWANIA STRON :**

**Powiatowy Zarząd Dróg przyjmuje strony od poniedziałku do piątku w godzinach od 7:30 do 15:30.**



## **PRZEDMIOT I ZAKRES DZIAŁANIA**

**Przedmiotem działalności Zarządu Dróg jest wykonywanie obowiązków:**

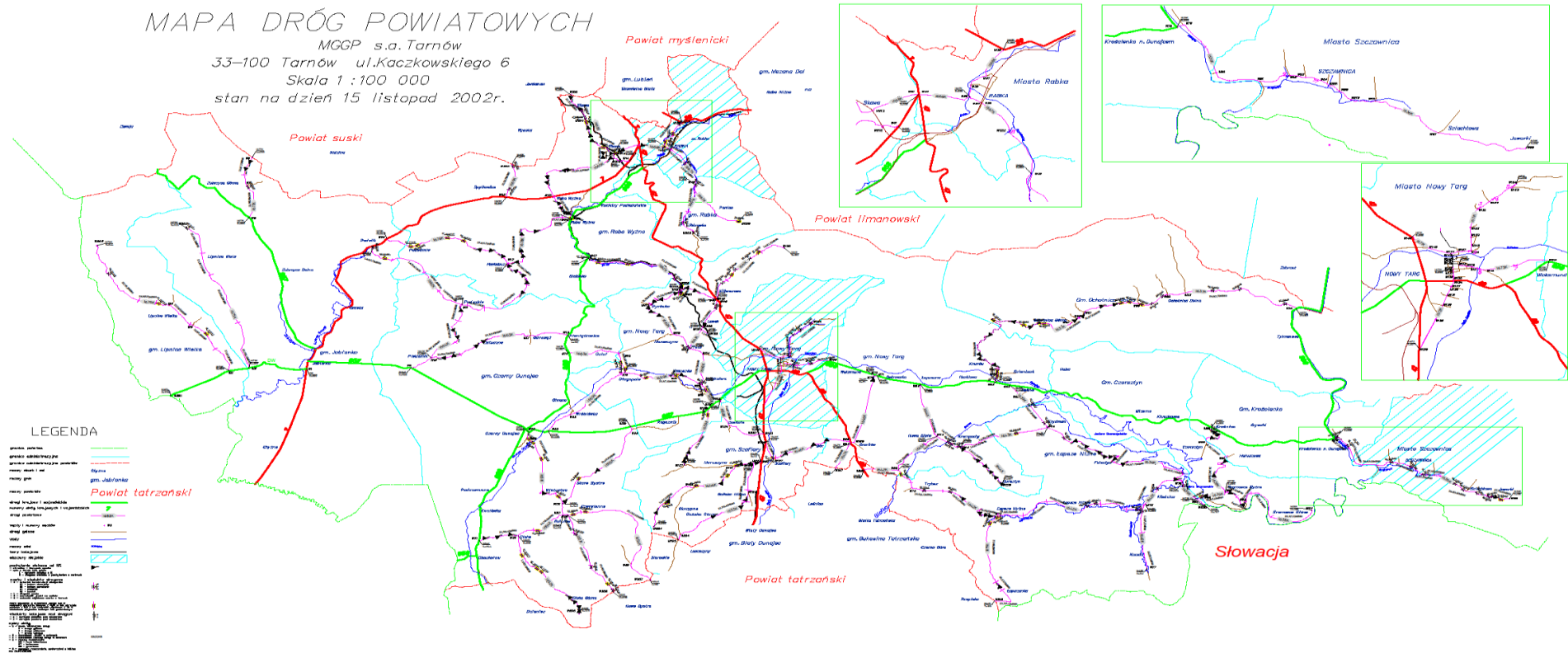
- 1) zarządcy drogi tj. Zarządu Powiatu Nowotarskiego,
- 2) organu zarządzającego ruchem na drogach powiatowych i gminnych tj. Starosty Nowotarskiego,
- 3) organów wydających zezwolenia na przejazd pojazdów nienormatywnych tj.: zarządcy drogi – Zarządu Powiatu Nowotarskiego i Starosty Nowotarskiego.



# MAPA DRÓG POWIATOWYCH

## MAPA DRÓG POWIATOWYCH

MGGP s.a. Tarnów  
33-100 Tarnów ul. Kaczkowskiego 6  
Skala 1 : 100 000  
stan na dzień 15 listopad 2002r.







# **DZIAŁ PRZYGOTOWANIA INWESTYCJI I UZGODNIEŃ – 2021r.**

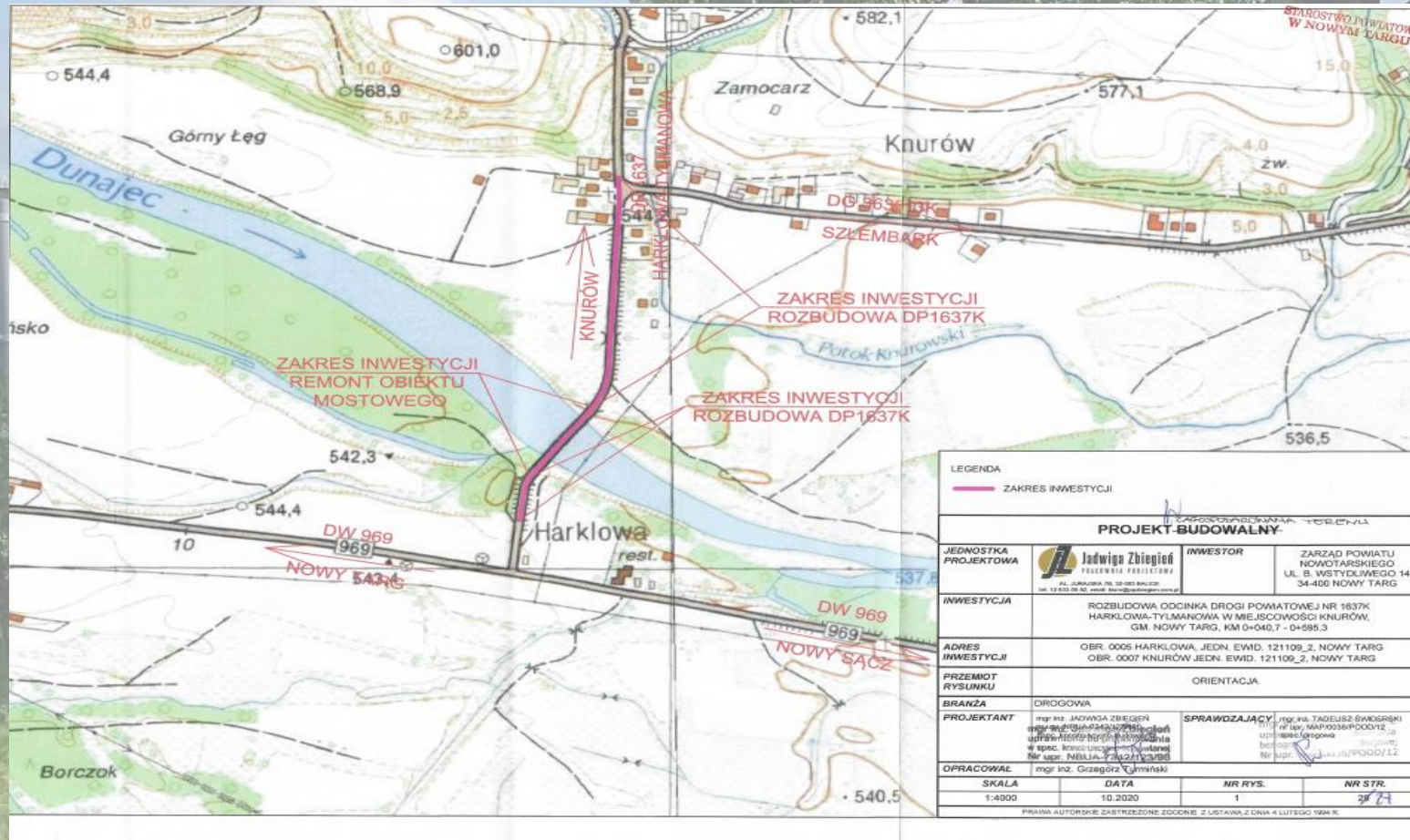


A photograph of a road with a zebra crossing and a red ramp, with the text 'DOKUMENTACJE ZAKOŃCZONE' overlaid. The road is paved and has white markings. A red ramp is visible in the foreground. There are trees and a blue sky with clouds in the background. A signpost is visible on the left side of the road.

# **DOKUMENTACJE ZAKOŃCZONE**



**OG - Opracowanie dokumentacji dla przebudowy mostu na rzece Dunajec w ciągu drogi powiatowej nr 1637K Harkłowa-Tylmanowa w km 0+127,00 w miejscowości Knurów wraz z uzyskaniem zgody na realizację robót budowlanych**





**NAZWA ZADANIA:** Rozbudowa odcinka drogi powiatowej nr 1637K Harkłowa – Tylmanowa w miejscowości Knurów, gm. Nowy Targ, km 0+040,7-0+595,3

**ZAKRES INWESTYCJI:**

Przedmiotem opracowania było przedsięwzięcie rozbudowy odcinka drogi powiatowej nr 1637K Harkłowa – Tylmanowa w m. Knurów w km ok. 0+040,7 – km ok. 0+595,3 polegające na rozbudowie jezdni do szer. min 6,00m, budowie poszerzeń jezdni na łukach, budowie prawostronnego chodnika o szer. 2,00m, budowie lewostronnego pobocza o szer. min. 1,00m, remoncie obiektu mostowego, przebudowie zjazdów indywidualnych i zjazdów publicznych, budowie lewostronnego peronu autobusowego, budowie kanalizacji deszczowej, budowie kanału technologicznego, przebudowie sieci kolidujących z inwestycją m.in. sieć teletechniczna i sieć elektryczna w miejscowości Knurów, gm. Nowy Targ, woj. Małopolskie.

**JEDNOSTKA PROJEKTOWA:**

Pracownia Projektowa Jadwiga Zbiegień Balice

**UMOWA:** PZD-IU.262.2.2020 z dnia 20.01.2020r.

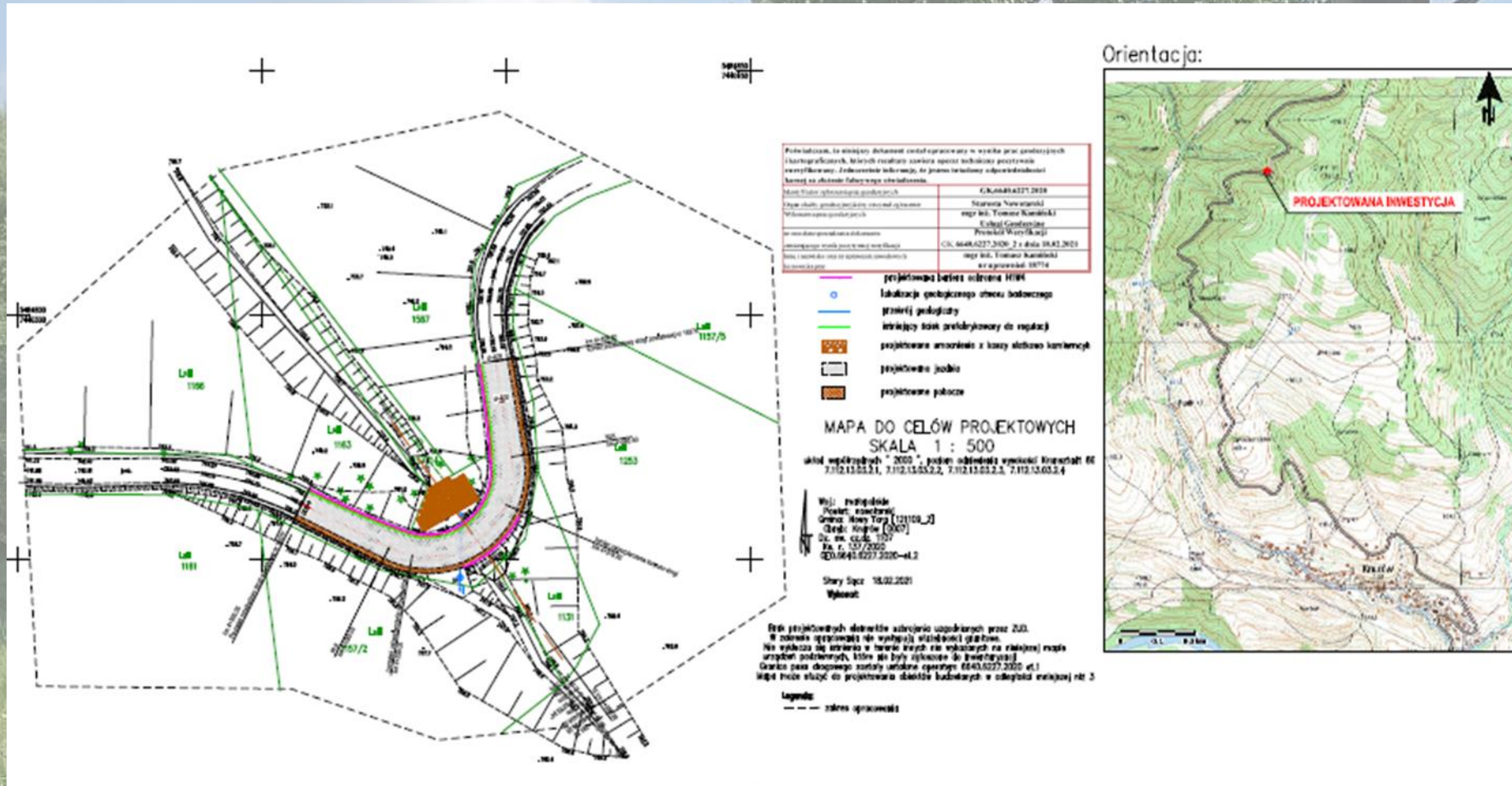
**TERMIN REALIZACJI:** 11.12.2020r.

**WARTOŚĆ OPRACOWANIA DOKUMENTACJI:** 108 732,00 zł (wydatki w 2020 roku 16 309,80 zł)

**SZACUNKOWA WARTOŚĆ ROBÓT:** 3 361 277,66 zł



# NY- Opracowanie dokumentacji zabezpieczenia uszkodzonego korpusu drogi powiatowej nr 1637K Harkłowa – Tylmanowa w miejscowości Knurów wraz z uzyskaniem zgody na wykonanie robót budowlanych





**NAZWA ZADANIA:** Remont drogi powiatowej nr 1637K - zabezpieczenie uszkodzonego korpusu drogi powiatowej nr 1637K Harklowa-Tylmanowa

**ZAKRES INWESTYCJI:**

Przedmiotem inwestycji był remont drogi powiatowej nr 1637K - zabezpieczenie uszkodzonego korpusu drogi powiatowej nr 1637K Harklowa-Tylmanowa.

Zakres robót objętych inwestycją:

- Remont drogi powiatowej nr 1637K Harklowa-Tylmanowa w km 4+330,00 do km 4+408,50
- Zabezpieczenie korpusu drogi przy pomocy koszy siatkowo-kamiennych w km 4+355,00 do km 4+378,50

**JEDNOSTKA PROJEKTOWA:**

FK PROJEKT Biuro usług inżynierskich Krzysztof Faron

**UMOWA:** PZD-IU.264.13.2020 z dnia 09.10.2020r.

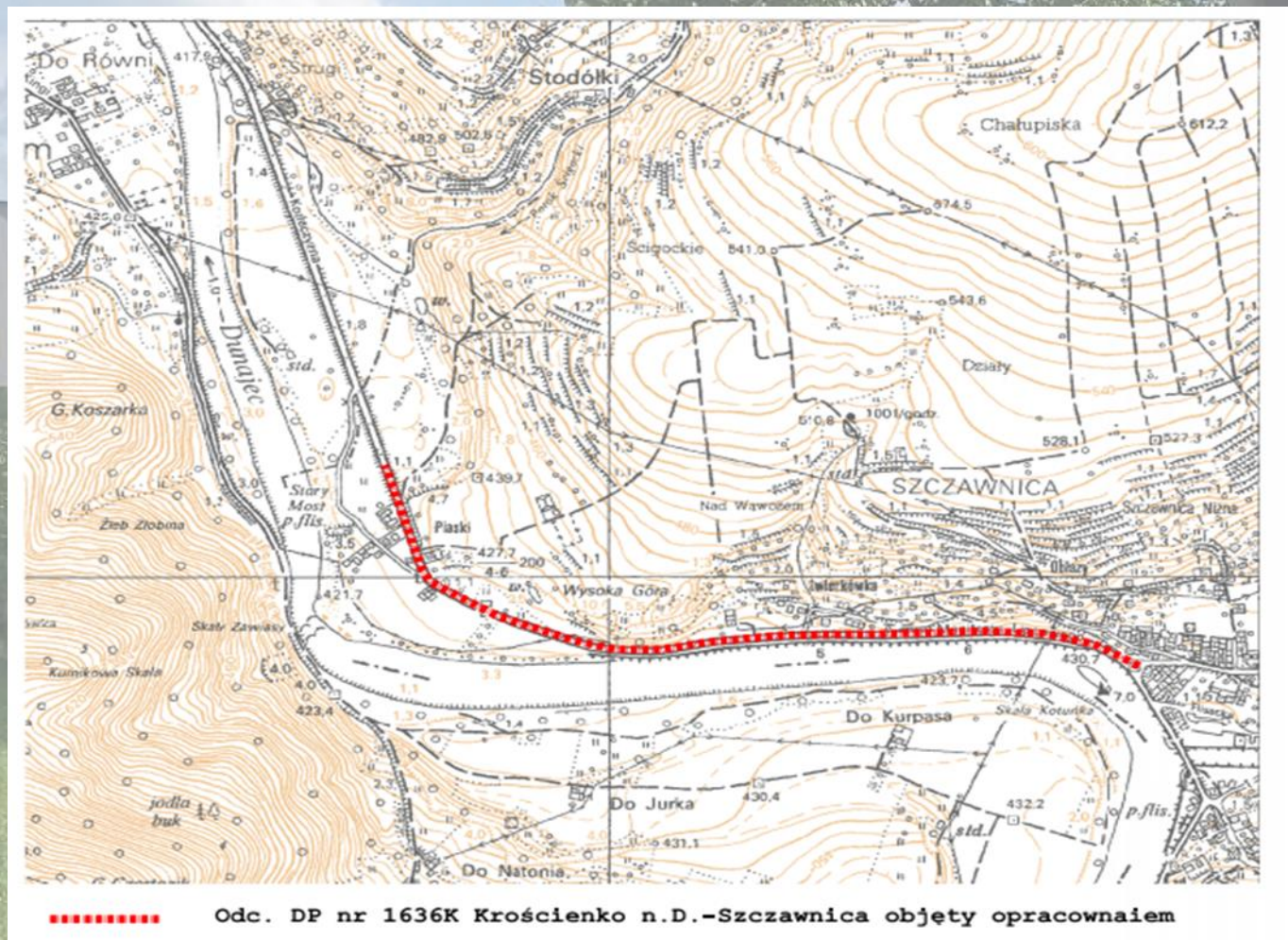
**TERMIN REALIZACJI:** 30.04.2021r.

**WARTOŚĆ OPRACOWANIA DOKUMENTACJI:** 19 065,00 zł

**SZACUNKOWA WARTOŚĆ ROBÓT:** 368 886,32 zł



**PI- Przebudowa drogi powiatowej nr 1636K Krościenko – Szczawnica w miejscowości Szczawnica (budowa chodnika) w km od 1+775 – do km w 3+296 wraz z przebudową ciągu pieszo – jezdni w km 1+775 – 2+470**





**NAZWA ZADANIA:** Przebudowa drogi powiatowej nr 1636K Krościenko – Szczawnica w miejscowości Szczawnica (budowa chodnika) w km od 1+775 – do km w 3+296 wraz z przebudową ciągu pieszo – jezdni w km 1+775 – 2+470

**ZAKRES INWESTYCJI:**

Przedmiotem zamówienia była aktualizacja dokumentacji projektowej pn. „Rozbudowa drogi powiatowej nr K1636 Krościenko n.D.- Szczawnica (ul. Główna) w Szczawnicy” zatwierdzonej decyzją nr Z-3/14 o zezwoleniu na realizację inwestycji drogowej wraz z uzyskaniem zmiany tejże decyzji.

Aktualizacja dokumentacji projektowej ma skutkować optymalizacją realizacji zadania wynikającą z częściowo wykonanych robót w ramach realizacji zadania pn. „Modernizacja połączenia drogowego Pienińskich Parków Narodowych – Etap II”, a także wytycznych Zamawiającego związanych z zachowaniem dotychczasowych parametrów drogi.

**JEDNOSTKA PROJEKTOWA:**

FK PROJEKT Biuro usług inżynierskich Krzysztof Faron

**UMOWA:** PZD-IU.264.14.2020 z dnia 21.12.2020r.

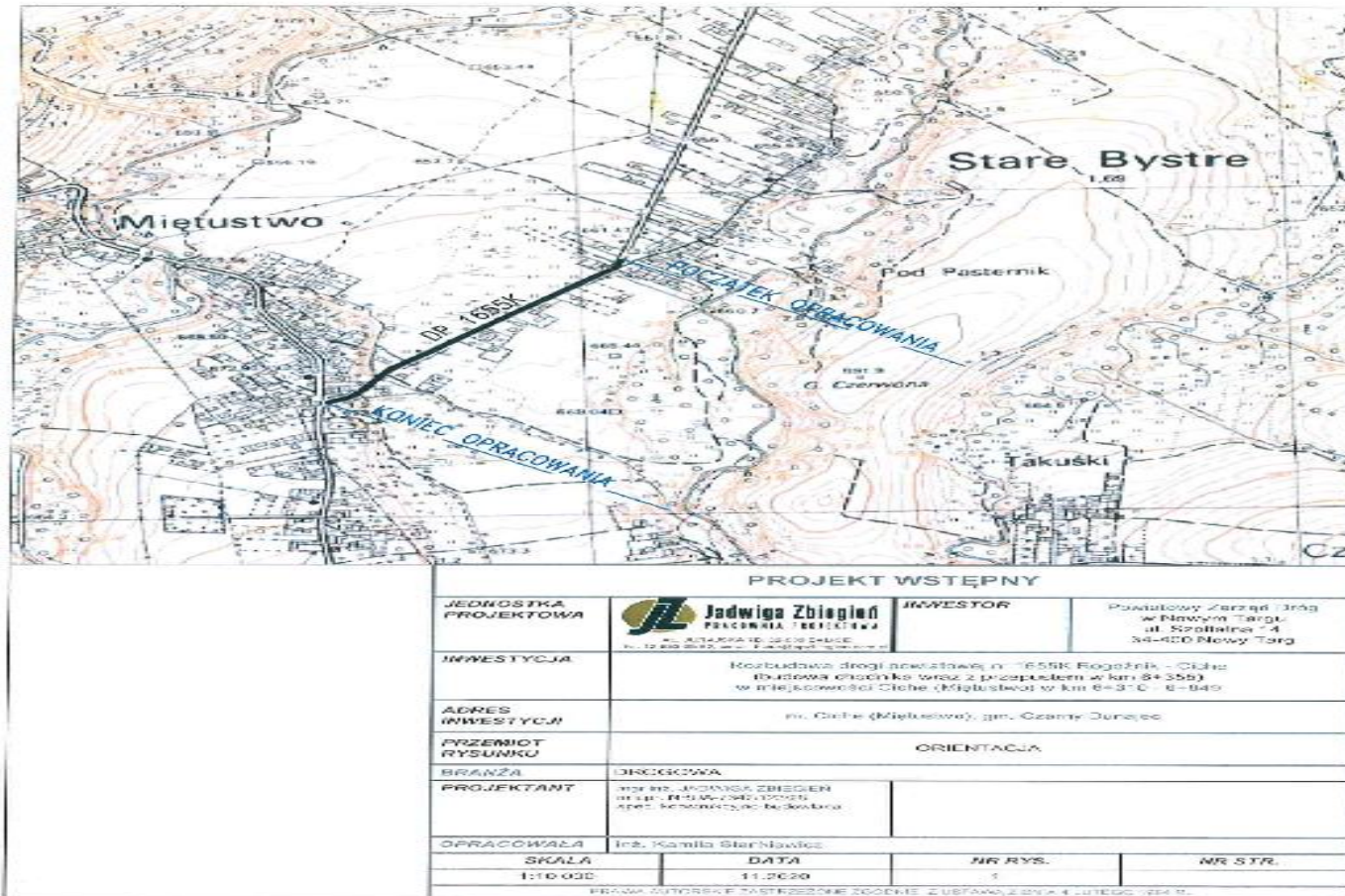
**TERMIN REALIZACJI:** 31.10.2021r.

**WARTOŚĆ OPRACOWANIA DOKUMENTACJI:** 148 500,00 zł

**SZACUNKOWA WARTOŚĆ ROBÓT:** 13 152 643,52 zł



# OO - Opracowanie dokumentacji na rozbudowę drogi powiatowej nr 1655K Rogoźnik – Ciche (budowa chodnika wraz z przepustem w km 6+355) w miejscowości Ciche (Miętustwo) w km 6+310 – 6+949





**NAZWA ZADANIA:** Rozbudowa drogi powiatowej nr 1655K Rogoźnik – Ciche w km 6+310 – 6+949 (budowa chodnika wraz z przepustem w km 6+355) w miejscowości Ciche (Miętustwo).

**ZAKRES INWESTYCJI:**

Przedmiotem opracowania było przedsięwzięcie rozbudowy odcinka drogi powiatowej nr 1655K Rogoźnik - Ciche w m. Ciche w km ok. 6+306,5 – km ok. 6+921,1 polegające na rozbudowie jezdni do szer. min 6,00m, budowie poszerzeń jezdni na łukach, budowie ścieku z dwóch rzędów kostki, budowie lewostronnego chodnika o szer. 2,0m, budowie prawostronnego pobocza o szer. 1,00m, przebudowie skrzyżowań z drogami publicznymi gminnymi, budowie przejść dla pieszych, przebudowie zjazdów indywidualnych i publicznych, likwidacji przepustów pod zjazdami, budowie przepustów pod zjazdami, likwidacji lewostronnych rowów drogowych, przebudowie i zabezpieczeniu prawostronnego rowu drogowego, przebudowie i budowie przepustów pod drogą powiatową, budowie kanalizacji deszczowej wraz z wylotami, budowie drenu francuskiego, budowie kanału technologicznego, budowę oświetlenia ulicznego, budowę oświetlenia dedykowanego na przejściach dla pieszych, przebudowę sieci elektrycznej, przebudowę i zabezpieczenie sieci teletechnicznej, montaż urządzeń bezpieczeństwa ruchu oraz wycinkę zieleni w miejscowości Ciche, gm. Czarny Dunajec, woj. małopolskie.

**JEDNOSTKA PROJEKTOWA:**

Pracownia Projektowa Jadwiga Zbiegień Balice

**UMOWA:** PZD-IU.262.4.2020 z dnia 5.06.2020 r.

**TERMIN REALIZACJI:** 31.10.2021r.

**WARTOŚĆ OPRACOWANIA DOKUMENTACJI:** 105 903,00 zł (wydatki w 2020 roku 15 885,45 zł)

**SZACUNKOWA WARTOŚĆ ROBÓT:** 4 115 062,35 zł



**OT - Opracowanie dokumentacji na rozbudowę drogi powiatowej nr 1637K  
Harkłowa - Tylmanowa (budowa chodnika) w miejscowości Ochoznica Dolna**





**NAZWA ZADANIA:** Rozbudowa Drogi Powiatowej Nr 1637K Harkłowa – Tylmanowa (Budowa Chodnika) W Km 19+519.00 do Km 19+756.38 w miejscowości Ochotnica Dolna

**ZAKRES INWESTYCJI:**

Przedmiotem inwestycji jest rozbudowa drogi powiatowej nr 1637K Harkłowa – Tylmanowa od skrzyżowania ze zjazdem do kościoła, do granicy działki nr 2481/ w miejscowości Ochotnica Dolna, gmina Ochotnica Dolna, powiat nowotarski.

Zakres robót:

- rozbudowa drogi powiatowej
- budowa chodnika
- przebudowa zjazdów
- remont/przebudowa przepustu
- przebudowa studni wlotowej
- wykonanie częściowego stropu nad studnią wlotową
- budowa kanalizacji deszczowej
- budowa kanału technologicznego
- przebudowa sieci kolidujących z inwestycją
- budowa oświetlenia
- montaż urządzeń bezpieczeństwa ruchu
- prace rozbiórkowe

**JEDNOSTKA PROJEKTOWA:**

F.U.H. "RENOWA" Kluszkowce

**UMOWA:** PZD-IU.262.7.2020 z dnia 16.06.2020 r.

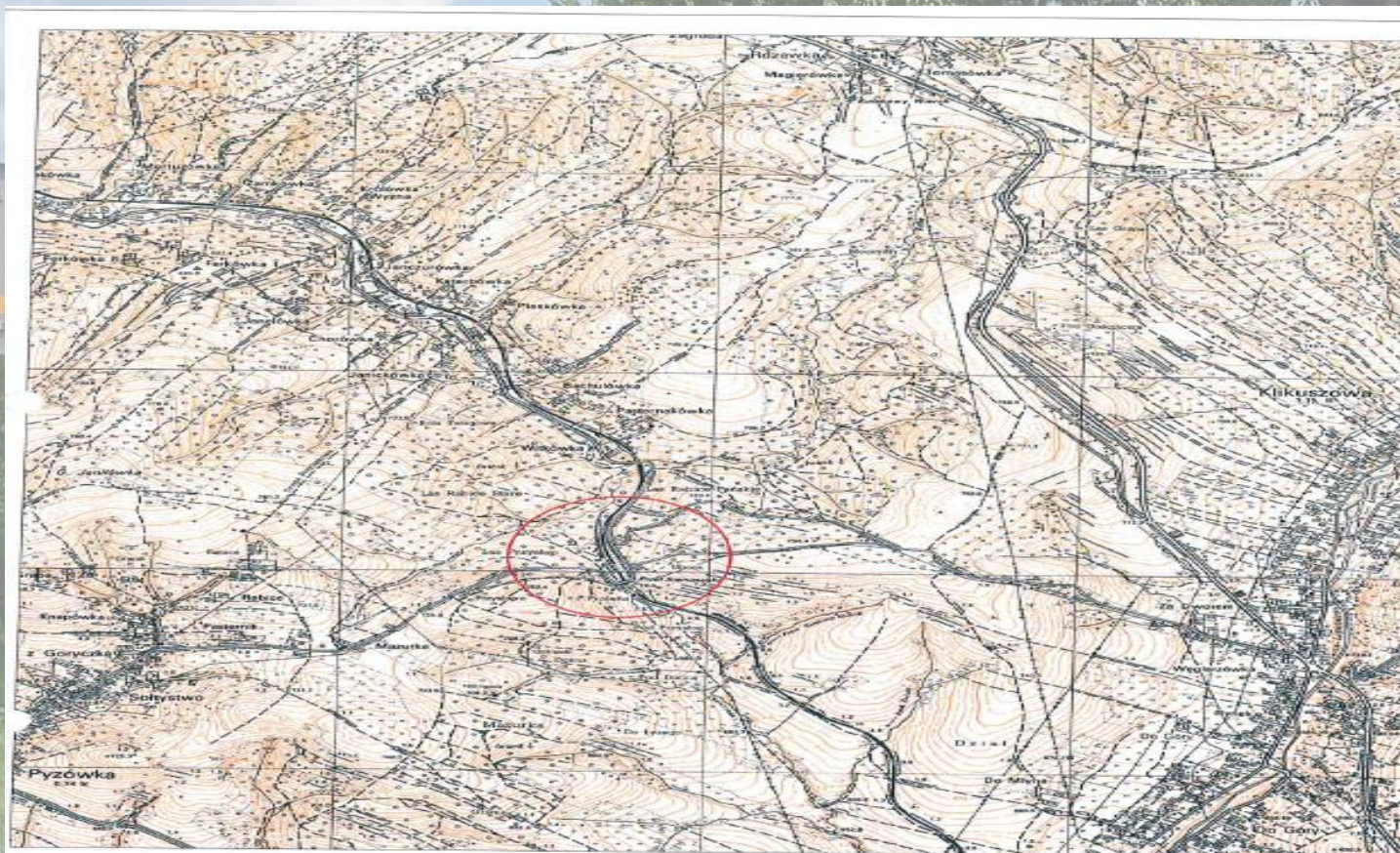
**TERMIN REALIZACJI:** 31.10.2021r.

**WARTOŚĆ OPRACOWANIA DOKUMENTACJI:** 48 806,40 zł (wydatki w 2020 roku 7 076,93 zł)

**SZACUNKOWA WARTOŚĆ ROBÓT:** 1 317 265,22 zł



# Opracowanie ekspertyzy stanu technicznego wiaduktu w km 8+677 w ciągu drogi powiatowej nr 1660K Ludźmierz - Pyzówka w miejscowości Pyzówka





**NAZWA ZADANIA:** Remont wiaduktu w km 8+677 w ciągu drogi powiatowej nr 1660K Ludźmierz - Pyzówka w miejscowości Pyzówka

**ZAKRES INWESTYCJI:**

Przedmiotem opracowania inwestycji był remont wiaduktu drogowego w ciągu drogi powiatowej nr 1660K Ludźmierz – Pyzówka w miejscowości Pyzówka w km 8+677 wraz z dojazdami od km 8+657 do km 8+677 oraz od km 8+707 do km 8+727 w miejscowości Pyzówka.

**W ramach projektowanego remontu planuje się wykonanie następującego zakresu robót:**

branża drogowa:

- odtworzenie krawężnika betonowego,
- odtworzenie obrzeża betonowego,
- odtworzenie nawierzchni bezpiecznika na dojeźdżach do obiektu,
- odtworzenie barier drogowych na dojeździe do obiektu,
- wymiana konstrukcji drogi na dojazdach,
- wycinka krzewów,
- rekultywacja terenu,

branża mostowa:

- wymiana uszkodzonych elementów żelbetowej płyty pomostu,
- wymiana uszkodzonych elementów żelbetowych podpór (przyczółki, filary),



- odtworzenie powłok ochronnych stalowych elementów konstrukcyjnych (dźwigary główne, filary),
- odtworzenie izolacji płyty pomostu,
- odtworzenie nawierzchni bitumicznej – warstwa wiążąca,
- odtworzenie nawierzchni bitumicznej – warstwa ścieralna,
- odtworzenie kap chodnikowych wraz z krawężnikiem kamiennym,
- odtworzenie powłok ochronnych na powierzchnia betonowych i żelbetowych,
- odtworzenie barieroporeczy mostowych,
- odtworzenie osłon przeciwporażeniowych nad trakcją kolejową,
- odtworzenie urządzeń dylatacyjnych,
- odtworzenie płyt przejściowych wraz z systemem drenażu,

**JEDNOSTKA PROJEKTOWA:**

PRACOWNIA INŻYNIERII DROGOWEJ . Piotr Kowalczyk

**UMOWA:** PZD-IU.264.11.2020 z dnia 30.09.2020r.

**TERMIN REALIZACJI:** 31.03.2021r.

**WARTOŚĆ OPRACOWANIA DOKUMENTACJI:** 49 349,00 zł (wydatek niewygasający)

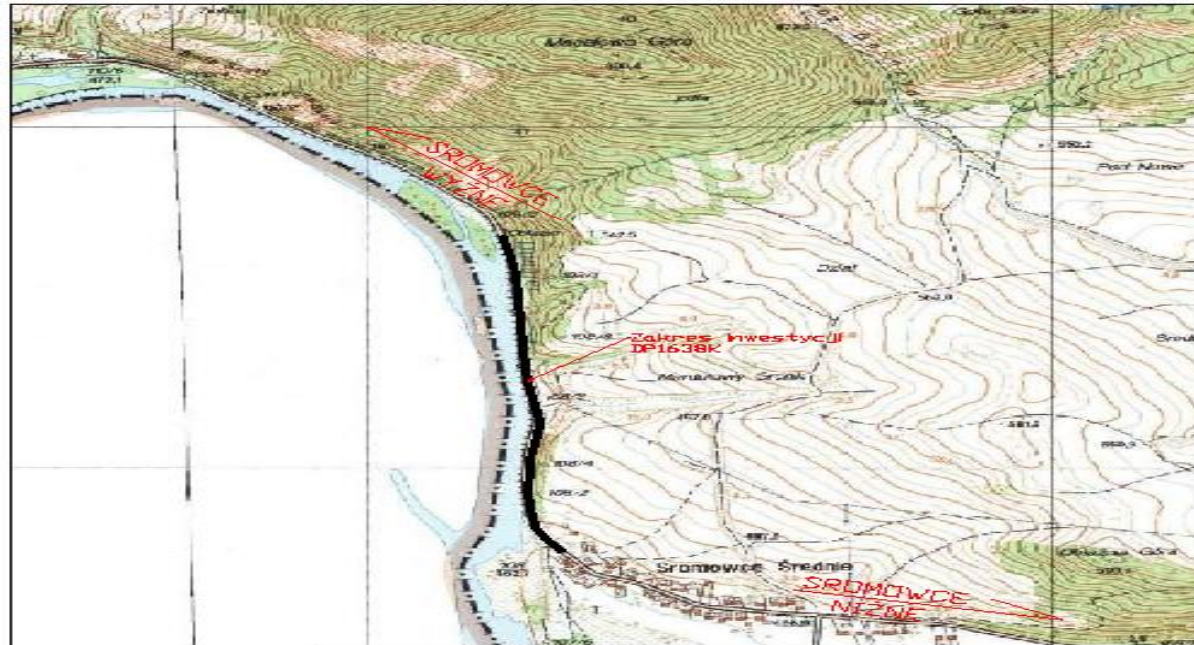





# **DOKUMENTACJE W TRAKCIE REALIZACJI**



**NP- Opracowanie dokumentacji zabezpieczenia uszkodzonego korpusu drogi powiatowej nr 1638K Krośnica - Sromowce Niżne w miejscowości Sromowce Niżne wraz z uzyskaniem zgody na wykonanie robót budowlanych**



PROJEKT WSTĘPNY			
JEDNOSTKA PROJEKTOWA	 <b>J. Zbiegaj</b> PROJEKTOWA I INŻYNIERIA AL. ŻURAWSKA 79, 32-060 BAŁCIE TEL. 12 660 00 00, www.zbiegaj.pl	INWESTOR	POWIATOWY ZARZĄD DRÓG W NOWYM TARGU UL. SZPITALNA 14 34-400 NOWY TARG
INWESTYCJA	Rozbudowa odcinka drogi powiatowej nr 1638K Krośnica - Sromowce Niżne w miejscowości Sromowce Niżne, g.m. Czornylin		
PRZEDMIOT RYSUNKU	MAPA ORIENTACYJNA		
PROJEKTANT	mgr inż. JADWIGA ZBIEGAJ nr upraw. NBUA-7342/123/99 spec. konstrukcyjno-budowlana		
OPRACOWNICA	mgr inż. Magdalena Sobota		
SKALA	DATA	NR RYS.	NR STR.
1:10000	04.2020	0.1	-
PRAWA AUTORSKIE ZASTRZEŻONE ZGODNIE Z USTAWĄ Z DNIA 4 LUTEGO 1984 R.			



**NAZWA ZADANIA:** Rozbudowa odcinka drogi powiatowej nr 1638K Krośnica – Sromowce Niżne w m. Sromowce Niżne, gmina Czorsztyn

**ZAKRES INWESTYCJI:**

Przedmiotem opracowania jest przedsięwzięcie rozbudowy odcinka drogi powiatowej nr 1638K Krośnica – Sromowce Niżne w m. Sromowce Niżne w km ok. 10+250,0 – km ok. 11+189,7 polegające na rozbudowie jezdni do szer. min 5,5m, , budowie ścieku z dwóch rzędów kostki, budowie prawostronnego chodnika o szer. 2,0 m, budowie lewostronnego pobocza o szer. 0,75 m, przebudowie zjazdu indywidualnego, budowie prawostronnego muru oporowego, budowie bariery mostowej z pochwytem, budowie lewostronnego korytka muldowego o szer. 30 cm, budowie lewostronnej palisady betonowej, budowie prawostronnego peronu autobusowego, przebudowie przepustów pod drogą, likwidacji przepustów pod drogą, budowie kanalizacji deszczowej wraz z wylotami, zabezpieczeniu sieci kolidujących z inwestycją m.in. sieć elektryczna w miejscowości Sromowce Niżne, gm. Czorsztyn, woj. małopolskie.

**JEDNOSTKA PROJEKTOWA:**

Pracownia Projektowa Jadwiga Zbiegień Balice

**UMOWA:** PZD-IU.262.1.2020 z dnia 8.01.2020 r.

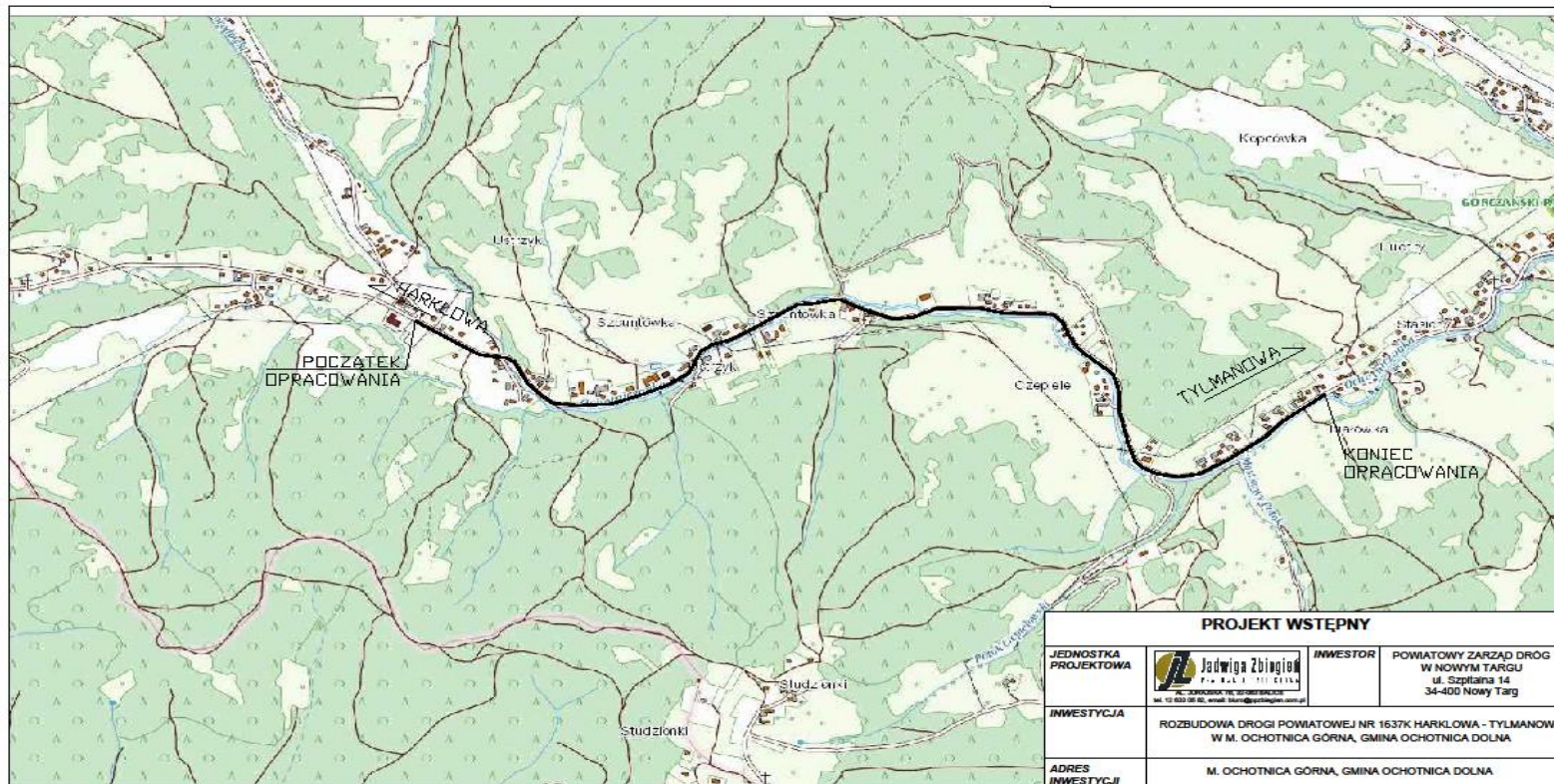
**TERMIN REALIZACJI:** 27.06.2023r.


**WARTOŚĆ OPRACOWANIA DOKUMENTACJI:** 191 916,90 zł (wydatki w 2020 roku 27 416,70 zł)

**SZACUNKOWA WARTOŚĆ ROBÓT:** 7 316 240,63 zł



# OS- Opracowanie dokumentacji na rozbudowę drogi powiatowej nr 1637K Harkłowa - Tylmanowa (budowa chodnika) w miejscowości Ochotnica Górna



PROJEKT WSTĘPNY			
<b>JEDNOSTKA PROJEKTOWA</b>	 Jadwiga Zbiegien F.O. s.c. z siedzibą w Nowym Targu ul. Szpitalna 14 34-400 Nowy Targ tel. 12 633 08 80, email: biuro@zbiegien.com.pl	<b>INWESTOR</b>	POWIATOWY ZARZĄD DRÓG W NOWYM TARGU ul. Szpitalna 14 34-400 Nowy Targ
<b>INWESTYCJA</b>	ROZBUDOWA DRUGI POWIATOWEJ NR 1637K HARKŁOWA - TYLMANOWA W M. OCHOTNICA GÓRNA, GMINA OCHOTNICA DOLNA		
<b>ADRES INWESTYCJI</b>	M. OCHOTNICA GÓRNA, GMINA OCHOTNICA DOLNA		
<b>PRZEMIOT RYSUNKU</b>	ORIENTACJA		
<b>BRANŻA</b>	DROGOWA		
<b>PROJEKTANT</b>	mgr inż. JADWIGA ZBIEGIEN nr upraw. NIKiA-7342/2008 spec. konstrukcyjno-budowlana		
<b>OPRACOWAŁ</b>	mgr inż. Magdalena Sobota		
<b>SKALA</b>	<b>DATA</b>	<b>NR RYS.</b>	<b>NR STR.</b>
1:10 000	11.2020	0.1	
PRAWA AUTORSKIE ZASTRZEŻONE ZODRODNE: Z USTAWY Z DNIA 4 LUTEGO 1984 R.			



**NAZWA ZADANIA:** Rozbudowa drogi powiatowej 1637K Harkłowa – Tylmanowa w miejscowości Ochotnica Górna, gmina Ochotnica Dolna w km 8+408,30 do km 11+226,90

**ZAKRES INWESTYCJI:**

Przedmiotem opracowania jest projekt wstępny budowy chodnika przy drodze powiatowej 1637K na łącznej długości ok 2825m w miejscowości Ochotnica Górna, gm. Ochotnica Dolna, woj. małopolskie. Ze względu na wąski pas drogi powiatowej nr 1637K oraz stan nawierzchni jezdni budowa chodnika wymusza kompleksową przebudowę wyżej wymienionej drogi. Całość inwestycji będzie wykonana na podstawie Ustawy o szczególnych zasadach przygotowania i realizacji inwestycji w zakresie dróg publicznych. Rozbudowa drogi powiatowej finalnie polegać będzie na przebudowie jezdni asfaltowej, budowie kanalizacji deszczowej, przebudowie przepustów pod drogą, przebudowie istniejących mostów oraz budowie chodnika.

**JEDNOSTKA PROJEKTOWA:**

Pracownia Projektowa Jadwiga Zbiegień Balice

**UMOWA:** PZD-IU.262.3.2020 z dnia 5.06.2020 r.

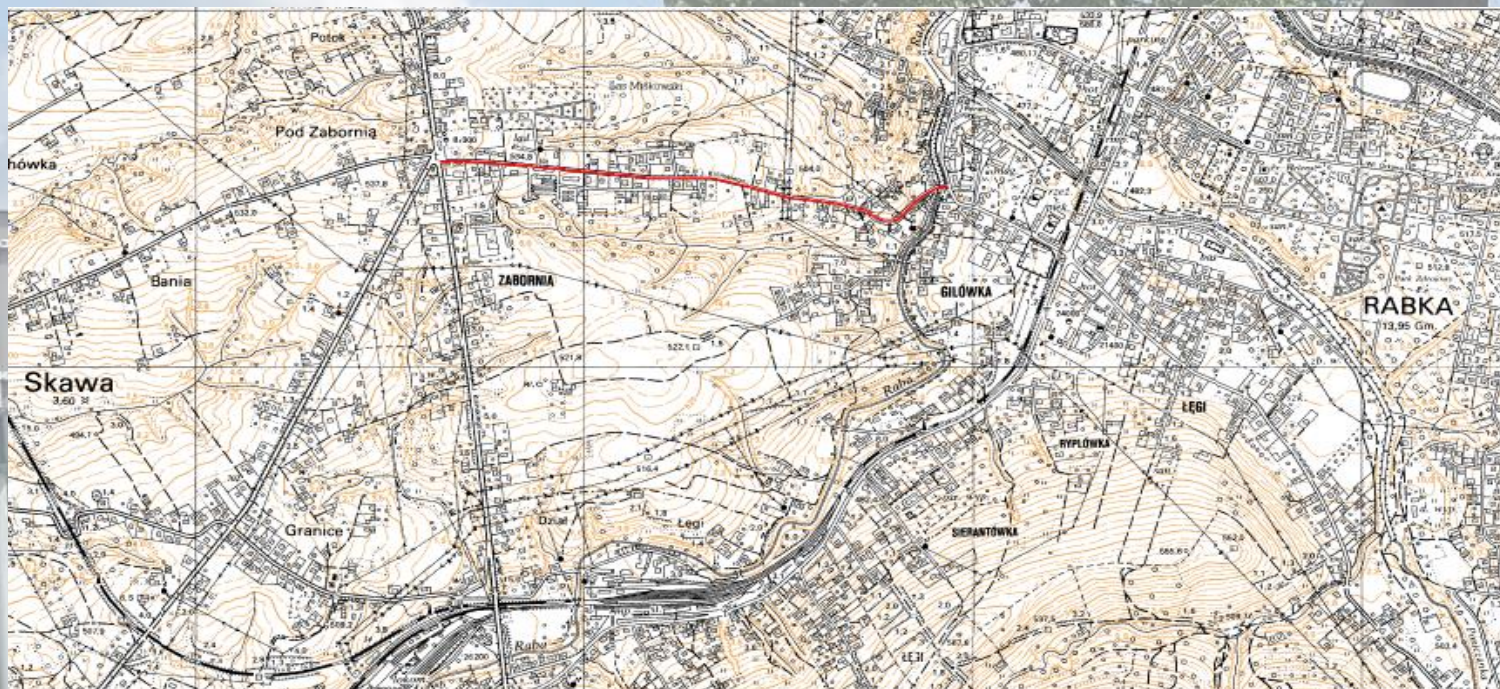
**TERMIN REALIZACJI:** 05.04.2023r.

**WARTOŚĆ OPRACOWANIA DOKUMENTACJI:** 545 961,33 zł (wydatki w 2020 roku 73 283,40 zł)

**SZACUNKOWA WARTOŚĆ ROBÓT:** 24 208 263,19 zł



# NR - Opracowanie dokumentacji przebudowy/rozbudowy drogi powiatowej nr 1668K w miejscowości Rabka Zdrój ul. Kilińskiego wraz z uzyskaniem zgody na wykonanie robót budowlanych



Lokalizacja inwestycji 

 F.I.C. "RENOVA" Krzysztof Waniczek ul. Skoczna 9 34-400 Kluczborek tel. 693-468-133 biuro@renowa.info		Nazwa obiektu: ROZBUDOWA DROGI POWIATOWEJ NR 1668K w miejscowości Rabka Zdrój - ul. Kilińskiego	
Skala: 1:10 000		Powiatowy Zarząd Dróg w Nowym Targu ul. Sapińska 14, 34-400 Nowy Targ	
Liczba: 00		Przedmiot rysunku: ORIENTACJA	
Data: SERPIEŃ 2020		Adres obiektu: Woj. Małopolskie, Powiat Nowotarski, Jednostka ewidencyjna: Rabka Zdrój, Cbręb: Rabka Zdrój	
Opracowanie: PROJEKT WSTĘPNY		Projektant: mgr inż. Robert Waniczek MAJ/SO/02/06/03	
		Wykonanie: mgr inż. Tomasz Flak	



**NAZWA ZADANIA:** Rozbudowa Drogi Powiatowej Nr 1668K Rabka - Skawa - Naprawa w miejscowości Rabka Zdrój Ul. Kilińskiego

**ZAKRES INWESTYCJI:**

Przedmiotem inwestycji jest rozbudowa drogi powiatowej nr 1668K Rabka - Skawa – Naprawa w miejscowości Rabka Zdrój ul. Kilińskiego. Zakres robót zawiera: remont drogi powiatowej nr 1668K Rabka - Skawa - Naprawa odc. od km 1+939.00 do km 2+156.53, rozbudowa drogi powiatowej nr 1668K Rabka - Skawa - Naprawa odc. od km 2+156.53 do km 3+287.00, wykonanie pobocza gruntowego, budowie chodnika, przebudowę zjazdów publicznych i indywidualnych, budowie obiektu mostowego w km 2+182.04, budowę odwodnienia drogowego o wprowadzenie studni rewizyjnych o wprowadzenie wpustów deszczowych o wbudowanie korytek prefabrykowanych o przebudowę rowu przydrożnego, umocnienia skarp elementami prefabrykowanymi, montaż urządzeń BRD, przebudowie sieci teletechnicznej, przebudowie sieci elektroenergetycznej, przebudowie sieci wodociągowej, przebudowie sieci gazowej, przebudowie sieci kanalizacji sanitarnej, budowie sieci kanalizacji deszczowej, budowie oświetlenie ulicznego na odc. od km 2+156.53 do km 3+287.00, pracach rozbiórkowych, rozbiórka obiektu mieszkalnego

**JEDNOSTKA PROJEKTOWA:**

F.U.H. "RENOWA", Kluszkowce

**UMOWA PZD-IU.262.5.2020 z dnia 8.06.2020 r.**

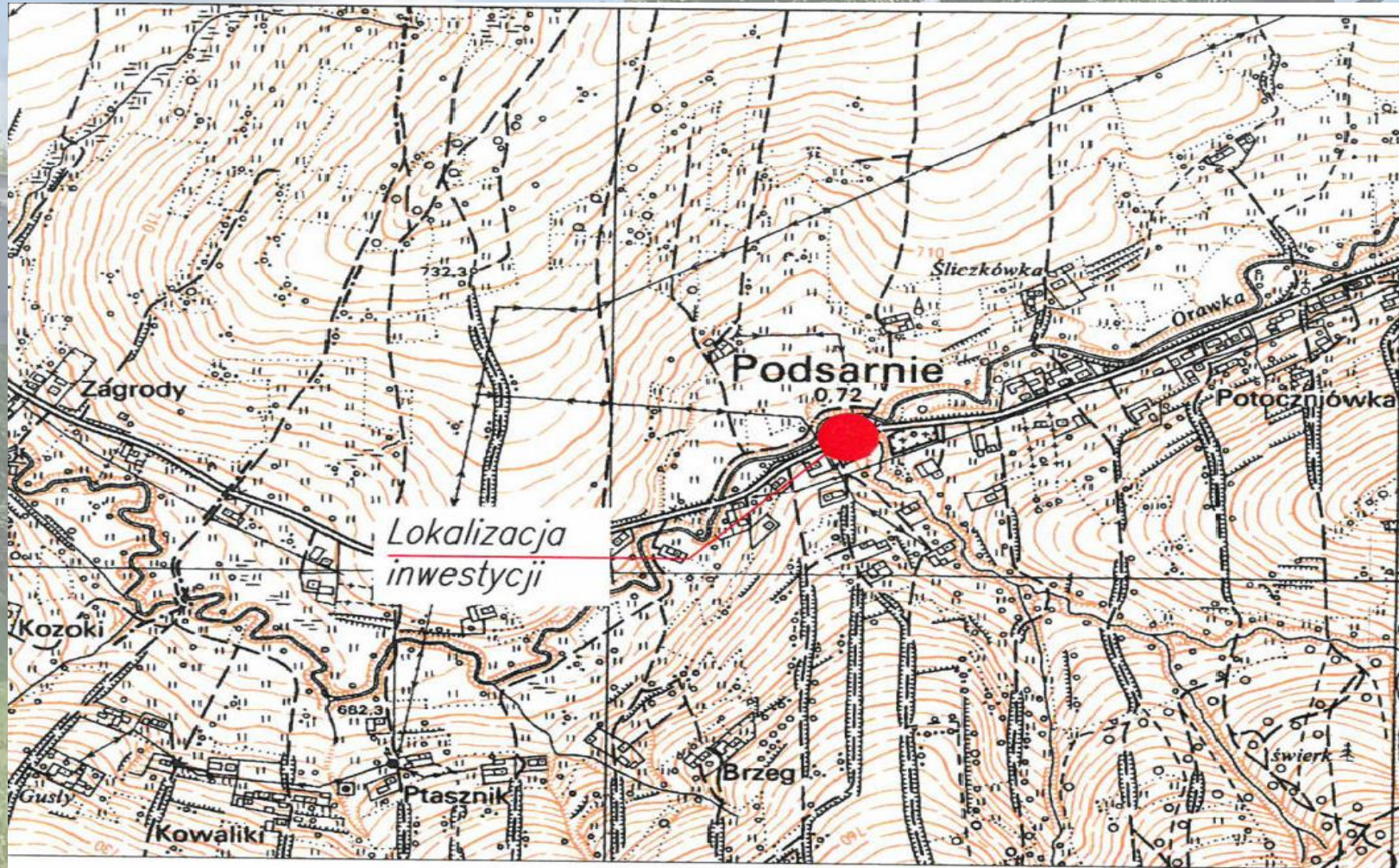
**TERMIN REALIZACJI:** 14.03.2023r.

**WARTOŚĆ OPRACOWANIA DOKUMENTACJI:** 147 491,87 zł (wydatki w 2020 roku 18 688,87 zł)

**SZACUNKOWA WARTOŚĆ ROBÓT:** 5 500 000,00 zł



**OW - Opracowanie dokumentacji na rozbudowę drogi powiatowej nr 1678K Raba  
Wyżna - Podwilk w km 11+202 do km 11+500**





**NAZWA ZADANIA:** Rozbudowa drogi powiatowej nr 1678K Raba Wyżna - Podwilk w km 11+202 do km 11+500

**ZAKRES INWESTYCJI:**

Przedmiotem inwestycji jest rozbudowa drogi powiatowej nr 1678K Raba Wyżna - Podwilk w km 11+202 do km 11+500. Zakres robót zawiera: rozbudowę drogi powiatowej nr 1678K Raba Wyżna - Podwilk na odcinku w km 11+159 do km 11+500, wykonanie pobocza gruntowego, budowie chodnika, przebudowę zjazdów publicznych i indywidualnych, przebudowie obiektów mostowych w km 11+205 oraz 11+439,81, budowę odwodnienia drogowego o wprowadzenie studni rewizyjnych o wprowadzenie wpustów deszczowych o wbudowanie korytek prefabrykowanych o przebudowę rowu przydrożnego o przebudowę przepustów pod drogą, umocnienia skarp elementami prefabrykowanymi, budowę oświetlenia ulicznego, montaż urządzeń BRD, przebudowie sieci teletechnicznej, przebudowie sieci elektroenergetycznej, pracach rozbiórkowych.

**JEDNOSTKA PROJEKTOWA:**

F.U.H. "RENOWA" Kluszkowce

**UMOWA:** PZD-IU.262.6.2020 z dnia 8.06.2020 r.

**TERMIN REALIZACJI:** 31.12.2022r.

**WARTOŚĆ OPRACOWANIA DOKUMENTACJI:** 141 099,23 zł ( wydatki w 2020 roku 18 502,03 zł )

**SZACUNKOWA WARTOŚĆ ROBÓT:** 4 270 000,00 zł



**OP - Opracowanie dokumentacji na rozbudowę drogi powiatowej nr 1647K Gronków -  
Bukowina Tatrzańska w km 0+000 do km 1+800**





**NAZWA ZADANIA:** Rozbudowa Drogi Powiatowej Nr 1647K Gronków – Bukowina Tatrzańska w km 0+000.00 do km 1+777.63

**ZAKRES INWESTYCJI:**

Przedmiotem inwestycji jest rozbudowa drogi powiatowej nr 1647K Gronków – Bukowina Tatrzańska od skrzyżowania z drogą krajową nr 49 do granicy powiatu nowotarskiego w miejscowości Gronków, gmina Nowy Targ, powiat nowotarski.

Zakres robót:

- rozbudowa drogi powiatowej
- budowa chodnika
- przebudowa zjazdów
- budowa zatok autobusowych
- remont/przebudowa przepustów
- przebudowa studni wlotowej
- budowa kanalizacji deszczowej
- budowa kanału technologicznego
- przebudowa sieci kolidujących z inwestycją
- budowa oświetlenia
- montaż urządzeń bezpieczeństwa ruchu
- prace rozbiórkowe

**JEDNOSTKA PROJEKTOWA:**

F.U.H. "RENOWA" Kluszkowce

**UMOWA:** PZD-IU.262.8.2020 z dnia 16.06.2020 r.

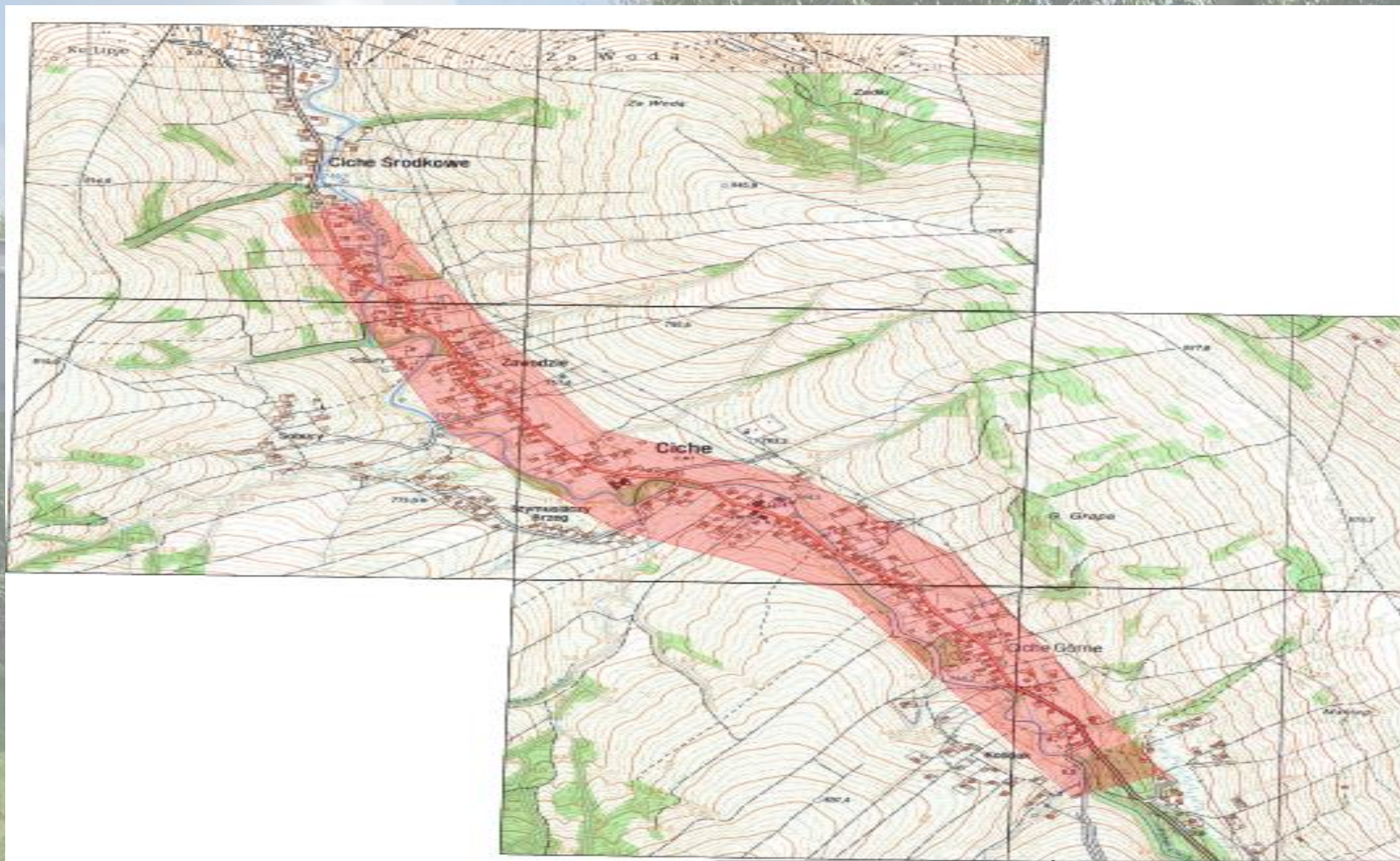
**TERMIN REALIZACJI:** 30.09.2023r.

**WARTOŚĆ OPRACOWANIA DOKUMENTACJI:** 174 327,13 zł (wydatki w 2020 roku 22 942,94 zł)

**SZACUNKOWA WARTOŚĆ ROBÓT:** 8 262 000,00 zł



**OM - Opracowanie dokumentacji na rozbudowę drogi powiatowej nr 1652K Ciche –  
Dzianisz w km ok. 1+124 – 3+666 w miejscowości Ciche**





**NAZWA ZADANIA:** Rozbudowa drogi powiatowej nr 1652K Ciche – Dzianisz w km 1+124 do ok. 3+666 w miejscowości Ciche

**ZAKRES INWESTYCJI:**

Przedmiotem inwestycji jest rozbudowa drogi powiatowej nr 1652K Ciche – Dzianisz w km 1+124 do ok. 3+666 w miejscowości Ciche.

Zakres robót:

- o Rozbudowa jezdni drogi powiatowej do parametrów normatywnych
- o Budowa jednostronnego chodnika
- o Budowa kanalizacji burzowej
- o Budowa oświetlenia drogowego
- o Likwidacja, przebudowa, budowa rowów odwadniających
- o Przebudowa 3 obiektów mostowych
- o Przebudowa przepustów
- o Rozbiórka przepustów i budowa małych mostów na ciekach wodnych
- o Budowa kanału technologicznego
- o Przebudowa zjazdów
- o Przebudowa sieci obcych kolidujących z przedmiotową inwestycją
- o Wykonanie oznakowania poziomego, pionowego oraz urządzeń BRD- rozbudowa drogi powiatowej

**JEDNOSTKA PROJEKTOWA:**

Krzysztof Stopka SK PROJEKT BUDOWNICTWO, Ostrowsko

**UMOWA:** PZD-IU.262.9.2020 z dnia 14.10.2020 r.

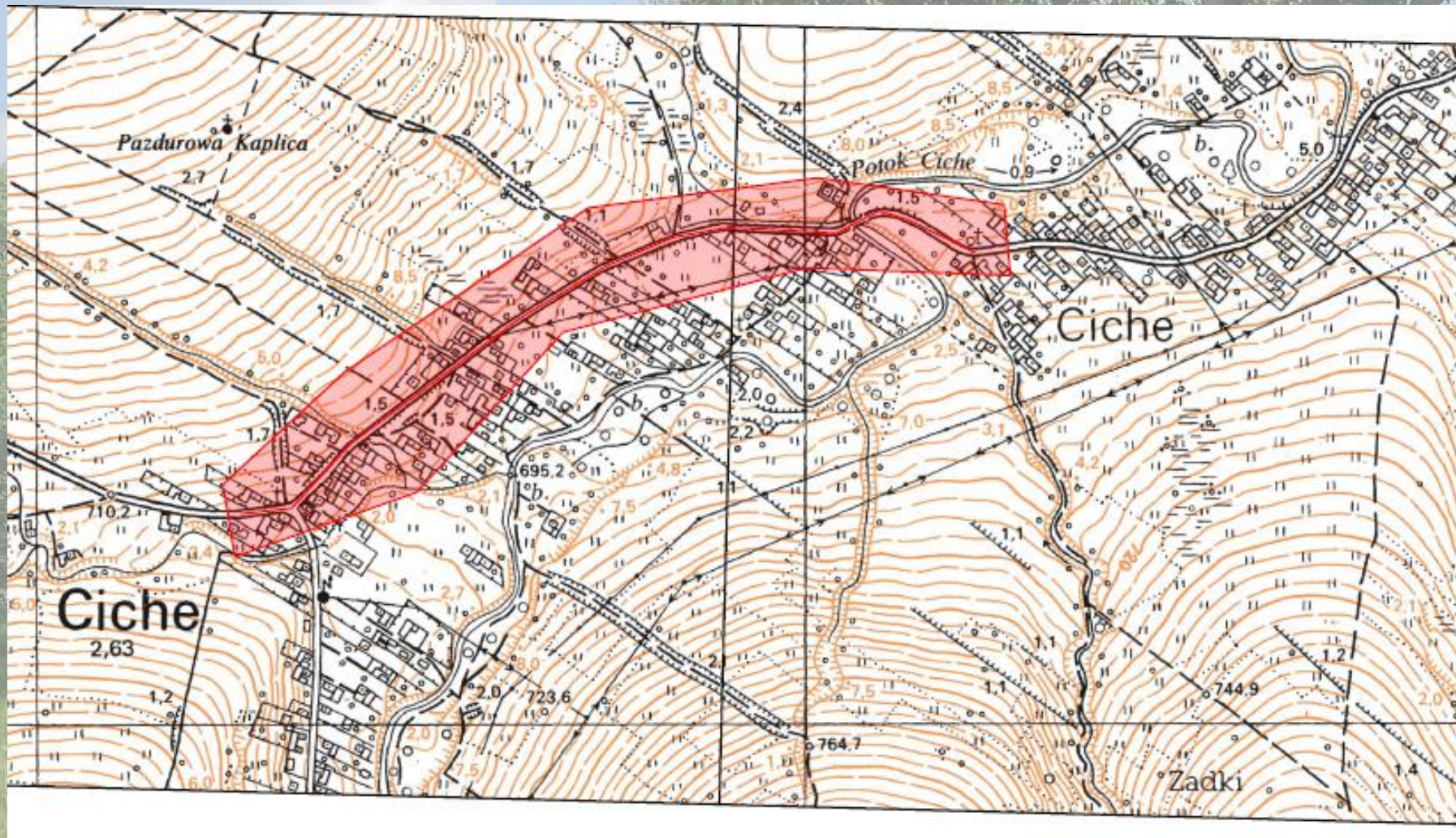
**TERMIN REALIZACJI:** 31.03.2023r.

**WARTOŚĆ OPRACOWANIA DOKUMENTACJI:** 439 150,00 zł

**SZACUNKOWA WARTOŚĆ ROBÓT:** 16 300 660,20 zł



# PA - Opracowanie dokumentacji na rozbudowę drogi powiatowej nr 1654K Ciche – Chochółów w miejscowości Ciche





**NAZWA ZADANIA:** Rozbudowa drogi powiatowej nr 1654K Ciche – Chochołów w miejscowości Ciche

**ZAKRES INWESTYCJI:**

Przedmiotem inwestycji jest rozbudowa drogi powiatowej nr 1654K w miejscowości Ciche w km 11+445,76 do km 12+516,27

Zakres robót:

- Rozbudowa jezdni drogi powiatowej do parametrów normatywnych
- Budowa jednostronnego chodnika
- Budowa kanalizacji burzowej
- Budowa oświetlenia drogowego
- Likwidacja rowów odwadniających
- Przebudowa 1 obiektu mostowego
- Przebudowa przepustów
- Rozbiórka przepustu i budowa małego mostu na cieku wodnym
- Budowa przepustu ramowego na cieku wodnym równoległe do drogi powiatowej
- Budowa kanału technologicznego
- Przebudowa zjazdów
- Przebudowa sieci obcych kolidujących z przedmiotową inwestycją

**JEDNOSTKA PROJEKTOWA:**

Krzysztof Stopka SK PROJEKT BUDOWNICTWO Ostrowsko

**UMOWA:** PZD-IU.262.10.2020 z dnia 14.10.2020 r.

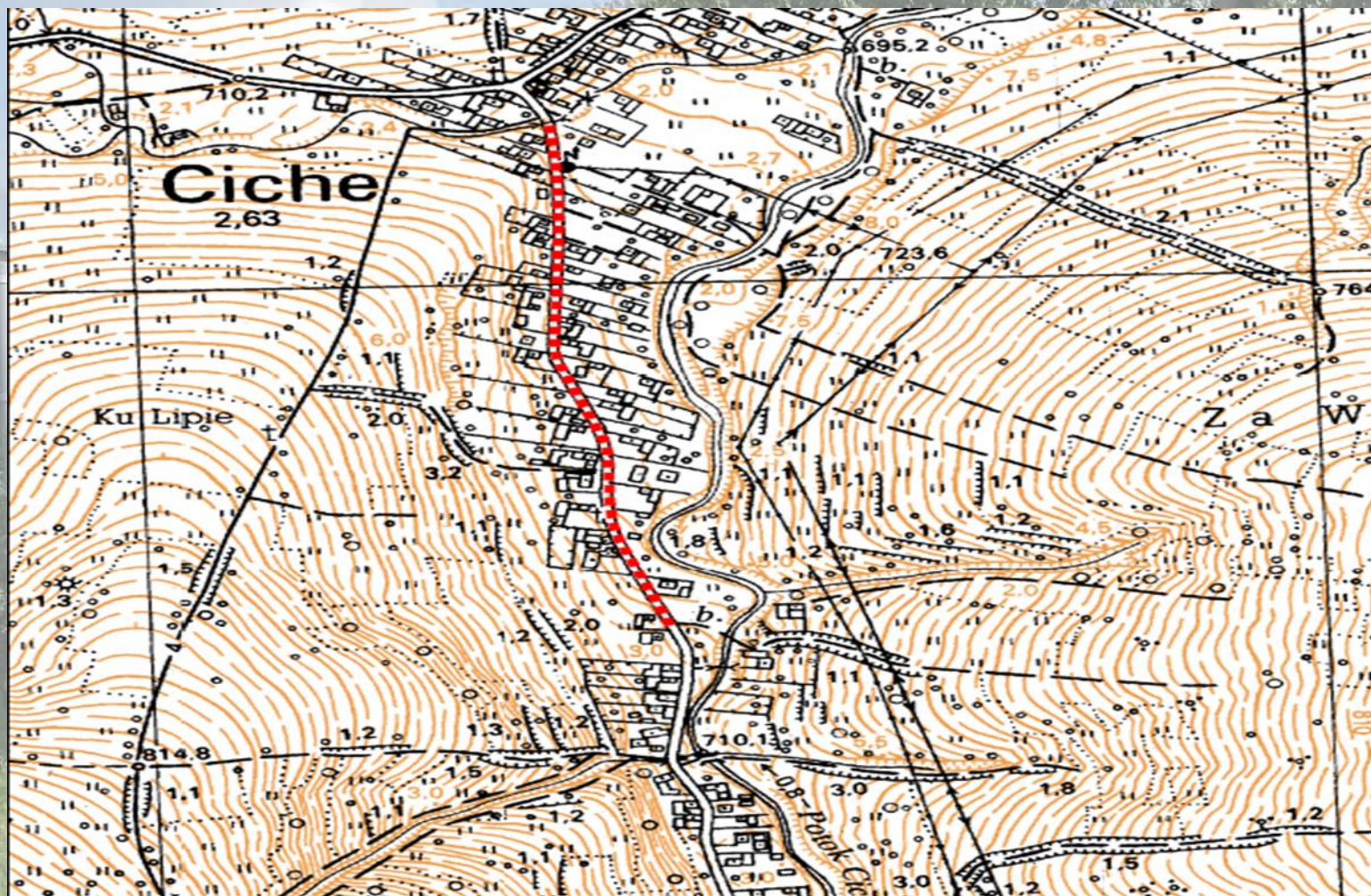
**TERMIN REALIZACJI:** 31.05.2023r.

**WARTOŚĆ OPRACOWANIA DOKUMENTACJI:** 182 675,00 zł

**SZACUNKOWA WARTOŚĆ ROBÓT:** 7 567 855,64 zł



**PB - Opracowanie dokumentacji na rozbudowę drogi powiatowej nr 1652K Ciche –  
Dzianisz w km 0+000 do ok. 1+124 w miejscowości Ciche**





**NAZWA ZADANIA:** Rozbudowa Drogi Powiatowej Nr 1652K Ciche – Dzianisz w km 0+071.00 do km ok. 1+133.30 w miejscowości Ciche

**ZAKRES INWESTYCJI:**Przedmiotem inwestycji jest rozbudowa drogi powiatowej nr 1652K Ciche - Dzianisz od km 0+071.00, na wysokości działki nr 4716/3 do działki nr 10679/5 w miejscowości Ciche, gmina Czarny Dunajec, powiat nowotarski.

Zakres robót:

- rozbudowa drogi powiatowej
- budowa chodnika
- przebudowa zjazdów
- remont/przebudowa przepustów
- przebudowa studni wlotowej
- budowa kanalizacji deszczowej
- budowa kanału technologicznego
- przebudowa sieci kolidujących z inwestycją
- przebudowa oświetlenia
- montaż urządzeń bezpieczeństwa ruchu
- prace rozbiórkowe

**JEDNOSTKA PROJEKTOWA:**

F.U.H. "RENOWA" Kluszkowce

**UMOWA:** PZD-IU.262.11.2020 z dnia 22.10.2020 r.

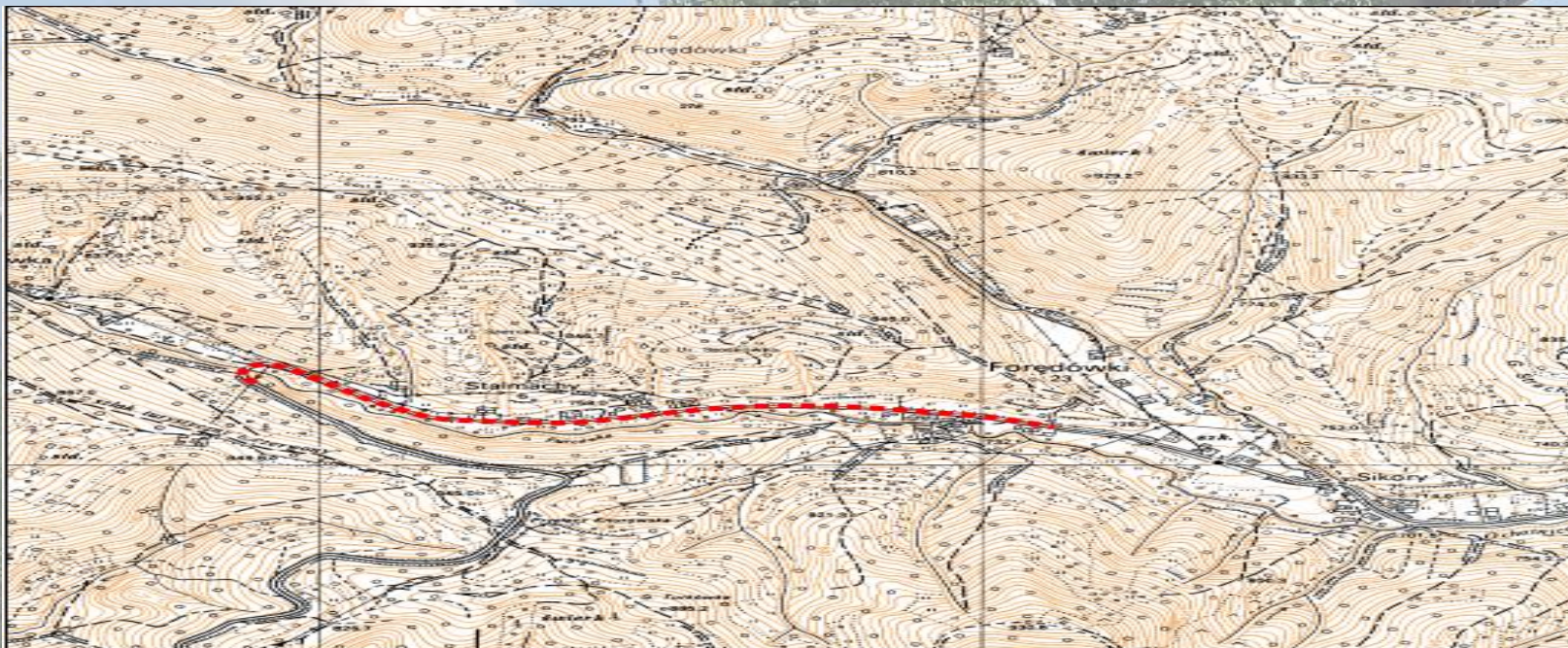
**TERMIN REALIZACJI:** 31.12.2022r.

**WARTOŚĆ OPRACOWANIA DOKUMENTACJI:** 217 849,40 zł

**SZACUNKOWA WARTOŚĆ ROBÓT:** 5 457 000,00 zł



# PL - Opracowanie dokumentacji na rozbudowę drogi powiatowej nr 1637K Harkłowa - Tylmanowa w miejscowości Ochotnica Górna wraz z przebudową mostu w km 6+860



----- odcinek drogi objęty opracowaniem

<b>Biuro Projektów:</b> <b>RENOVA</b> S.U.H. "RENOVA" Krzysztof Waniczek ul. Wesoła 2/66A, 33-300 Nowy Sącz tel. 499-666-232 biuro@renova.info		<b>Nazwa Obiektu:</b> Rozbudowa drogi powiatowej nr 1637K Harkłowa - Tylmanowa w miejscowości Ochotnica Górna wraz z przebudową mostu w km 6+860	
<b>Skala:</b> 1:500		<b>Adres Obiektu:</b> Województwo małopolskie, powiat nowotarski, gmina Ochotnica Dolna, miejscowość: Ochotnica Górna	
<b>Nr Rys:</b> 01		<b>Inwestor:</b> Zarząd Powiatu Nowotarskiego ul. Bolesława Wstydliwego 14, 34-400 Nowy Targ	
<b>Data:</b> Grudzień 2021		<b>Przedmiot Rysunku:</b> Orientacja	
<b>Opracowanie:</b> Projekt wstępny		<b>Projektant</b> (opinia drogowca): mgr inż. Robert Waniczek 343/2002	<b>Podpis:</b>
		<b>Współpraca:</b> inż. Kamila Szomek	



**NAZWA ZADANIA:** Rozbudowa drogi powiatowej nr 1637k harkłowa – tylmanowa w miejscowości ochotnica górna wraz z przebudową mostu w km 6+860

**ZAKRES INWESTYCJI:** Przedmiotem inwestycji jest rozbudowa drogi powiatowej nr 1637K Harkłowa – Tylmanowa od km ok. 6+831.52 do km ok. 8+408.00 na wysokości zjazdu na osiedle Forendówki, w miejscowości Ochotnica Górna

**Zakres robót:**

rozbudowa drogi powiatowej

- budowa lewostronnego chodnika
- budowa ścieżki pieszo – rowerowej
- przebudowa zjazdów
- budowa obiektu mostowego
- budowa kanalizacji deszczowej
- budowa kanału technologicznego
- budowa oświetlenia ulicznego
- przebudowa sieci kolidujących z inwestycją
- montaż urządzeń bezpieczeństwa ruchu
- prace rozbiórkowe

**JEDNOSTKA PROJEKTOWA:**

F.U.H. "RENOWA" Kluszkowce

**UMOWA:** PZD-IU.262.6.2021 z dnia 14.10.2021r.

**TERMIN REALIZACJI:** 31.01.2023r.

**WARTOŚĆ OPRACOWANIA DOKUMENTACJI:** 236 551,00 zł

**SZACUNKOWA WARTOŚĆ ROBÓT:** 9 740 000,00 zł



# PŁ - Opracowanie dokumentacji na rozbudowę drogi powiatowej nr 1637K Harkłowa - Tylmanowa w miejscowości Ochotnica Dolna



■■■■ odcinek drogi objęty opracowaniem



**NAZWA ZADANIA:** Rozbudowa drogi powiatowej nr 1637k harkłowa – tylmanowa w miejscowości Ochotnica Dolna

**ZAKRES INWESTYCJI:** Przedmiotem inwestycji jest rozbudowa drogi powiatowej nr 1637K Harkłowa – Tylmanowa od istniejącego mostu pod Słubicą w km ok. 21+556.65 do km ok. 23+392.82 na wysokości osiedla Ligasy, w miejscowości Ochotnica Dolna

**Zakres robót:**

- rozbudowa drogi powiatowej
- budowa fragmentu lewostronnego chodnika
- budowa ciągu pieszo – rowerowego
- przebudowa zjazdów
- przebudowa przepustu
- budowa kanalizacji deszczowej
- budowa kanału technologicznego
- przebudowa sieci kolidujących z inwestycją
- montaż urządzeń bezpieczeństwa ruchu
- prace rozbiórkowe

**JEDNOSTKA PROJEKTOWA:**

F.U.H. "RENOWA" Kluszkowce

**UMOWA:** PZD-IU.262.7.2021 z dnia 14.10.2021r.

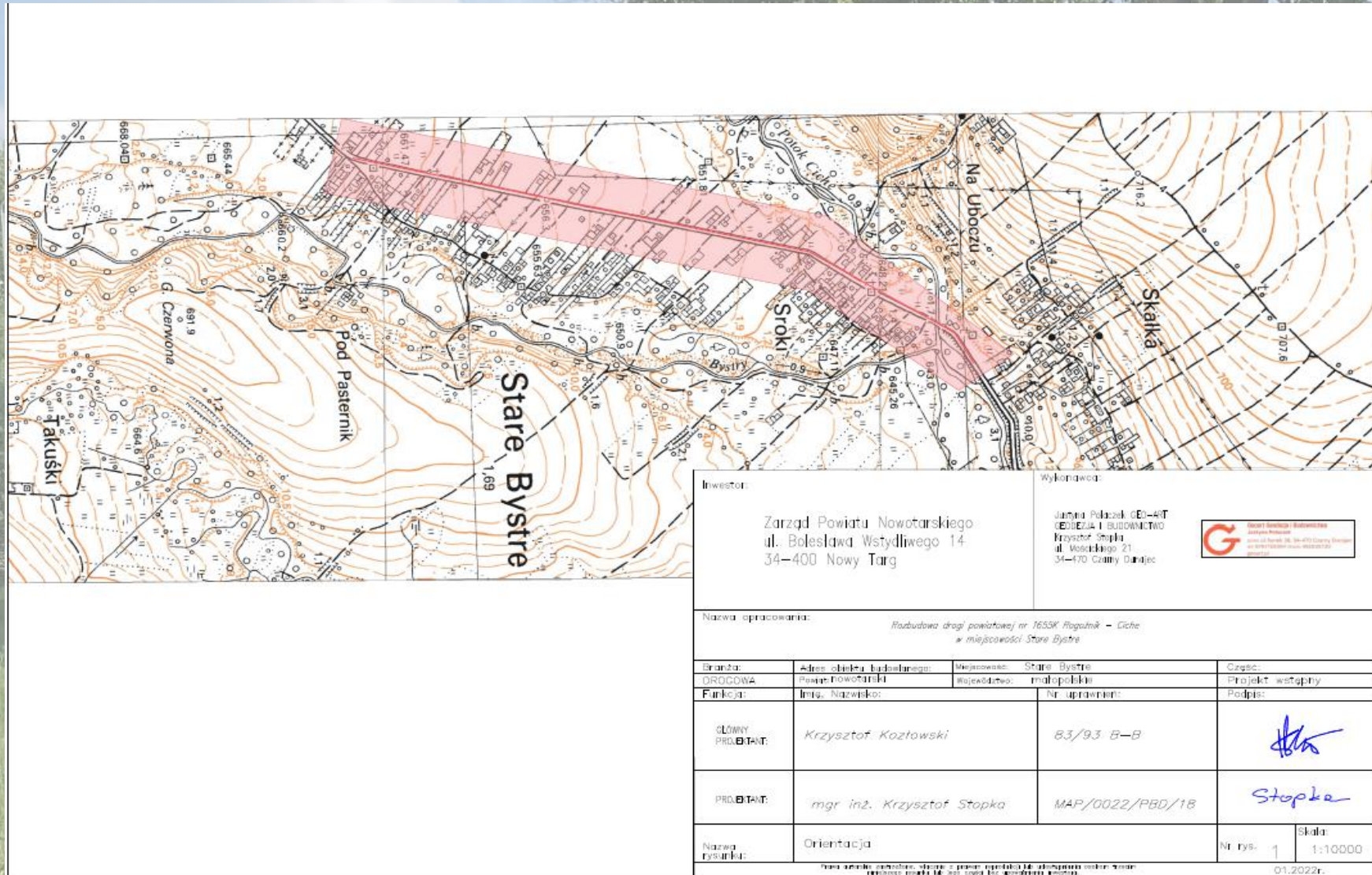
**TERMIN REALIZACJI:** 31.12.2022r.

**WARTOŚĆ OPRACOWANIA DOKUMENTACJI:** 191 690,20 zł

**SZACUNKOWA WARTOŚĆ ROBÓT:** 8 190 000,00 zł



# PS –Opracowanie dokumentacji dla rozbudowy drogi powiatowej nr 1655K w miejscowości Stare Bystre



Inwestor:		Wykonawca:	
Zarząd Powiatu Nowotarskiego ul. Bolesława Wstydlivego 14 34-400 Nowy Targ		Jurydyka Polaczek CEO-ART ROZBUDOWA I BUDOWNICTWO Krzysztof Stopka ul. Mostowego 21 34-470 Czorny Dąb	
Nazwa opracowania: <i>Rozbudowa drogi powiatowej nr 1655K Rogoźnik - Ciche w miejscowości Stare Bystre</i>			
Branża:	Adres obiektu budowlanego:	Miejscowość:	Część:
DROGOWA	Powiat Nowotarski	Stare Bystre	Projekt wstępny
Funkcja:	Imię, Nazwisko:	Nr uprawnień:	Podpis:
GŁÓWNY PROJEKTANT:	Krzysztof Kozłowski	B3/93 B-B	
PROJEKTANT:	mgr inż. Krzysztof Stopka	MAP/0022/PBD/18	
Nazwa rysunku:	Orientacja	Nr rys.:	Skala:
		1	1:10000
<small>Wzrost i rysunek techniczny, stanowiący część projektu, nie może być kopiowany, rozpowszechniany, ani w inny sposób ujawniany publicznie.</small>			01.2022r.



**NAZWA ZADANIA:** Rozbudowa drogi powiatowej nr 1655K w miejscowości Stare Bystre

**ZAKRES INWESTYCJI:** Przedmiotem inwestycji jest rozbudowa drogi powiatowej nr 1655K w miejscowości Stare Bystre

**Zakres robót:**

- Rozbudowa jezdni drogi powiatowej do parametrów normatywnych
- Budowa jednostronnego chodnika
- Budowa kanalizacji burzowej
- Budowa oświetlenia drogowego
- Likwidacja rowów odwadniających
- Demontaż przepustów
- Budowa kanału technologicznego
- Przebudowa zjazdów
- Przebudowa sieci obcych kolidujących z przedmiotową inwestycją
- Wykonanie oznakowania poziomego, pionowego oraz urządzeń BRD

**JEDNOSTKA PROJEKTOWA:**

GEO ART GEODEZJA I BUDOWNICTWO JUSTYNA POLACZEK

**UMOWA:** PZD-IU.262.11.2021 z dnia 22.11.2021r.

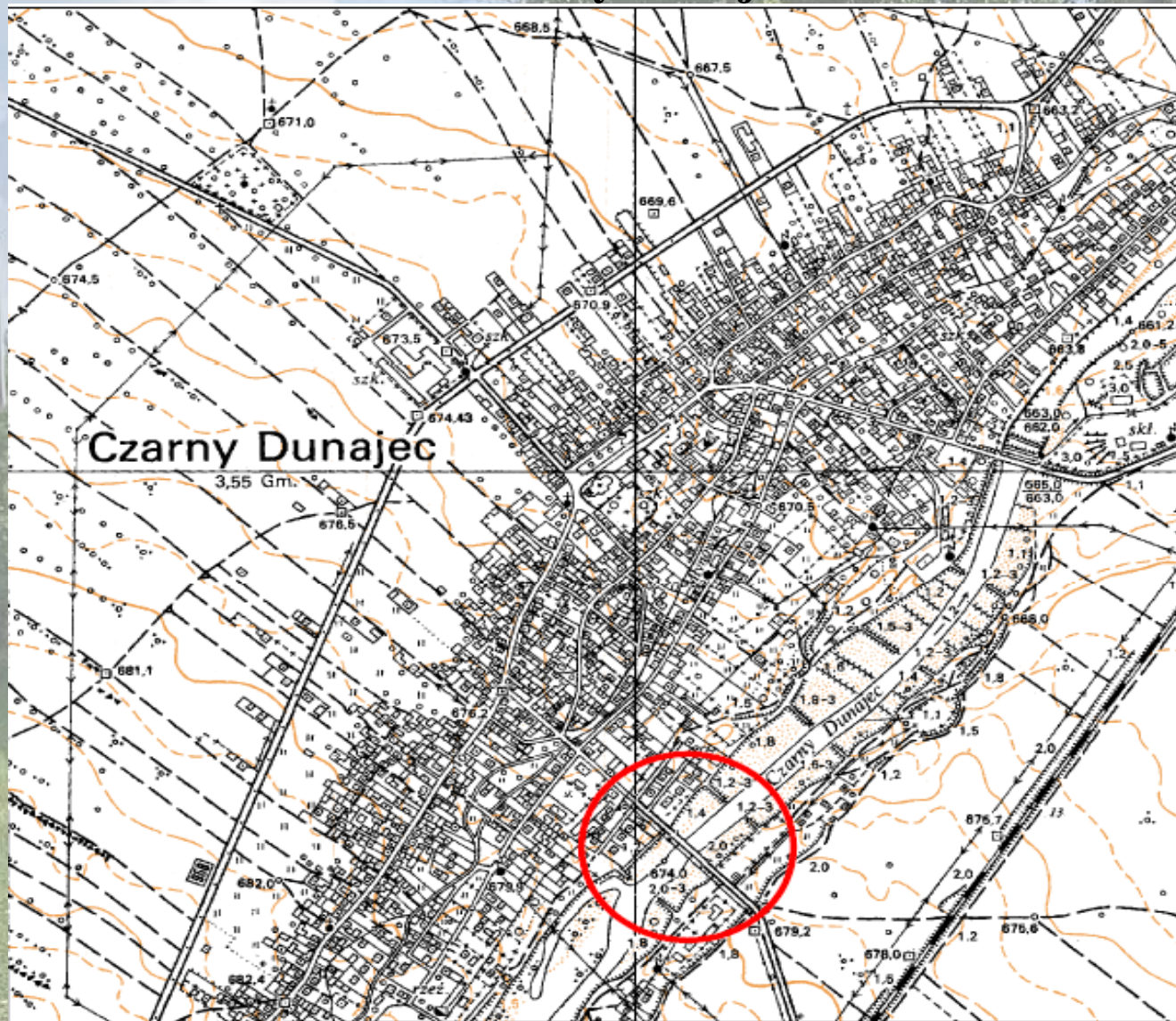
**TERMIN REALIZACJI:** 31.02.2023r.

**WARTOŚĆ OPRACOWANIA DOKUMENTACJI:** 170 000,00 zł

**SZACUNKOWA WARTOŚĆ ROBÓT:** 8 204 077,37 zł



**PO – Opracowanie dokumentacji dla rozbudowy drogi powiatowej nr 1651K Czarny Dunajec – Poronin od km 0+770,00 do km 0+901,50 wraz z infrastrukturą techniczną w m. Czarny Dunajec**





**NAZWA ZADANIA:** Rozbudowa drogi powiatowej nr 1651K Czarny Dunajec –Poronin od km 0+770,00 do km 0+901,50 wraz z infrastrukturą techniczną w m. Czarny Dunajec

**ZAKRES INWESTYCJI:** Przedmiotem inwestycji jest rozbudowa drogi powiatowej nr 1651K Czarny Dunajec – Poronin od km 0+770,00 do km 0+901,50 wraz z infrastrukturą techniczną w m. Czarny Dunajec

**Zakres robót:**

- rozbiórka istniejących ogrodzeń;
- rozbiórka istniejącego mostu na rzece Czarny Dunajec;
- budowa mostu na rzece Czarny Dunajec;
- rozbudowa drogi powiatowej nr 1651K od km 0+770,00 do km 0+901,50;
- budowa odcinka kanalizacji deszczowej z odprowadzeniem wód opadowych do rzeki Czarny Dunajec
- budowa kanału technologicznego na odcinku drogi powiatowej objętym rozbudową;
- budowa oświetlenia wzdłuż drogi powiatowej nr 1651K
- przebudowa istniejącego kabla sieci elektroenergetycznej

**JEDNOSTKA PROJEKTOWA:**

FK PROJEKT BIURO USŁUG INŻYNIERSKICH KRZYSZTOF FARON

**UMOWA:** PZD-IU.262.5.2021 z dnia 13.10.2021r.

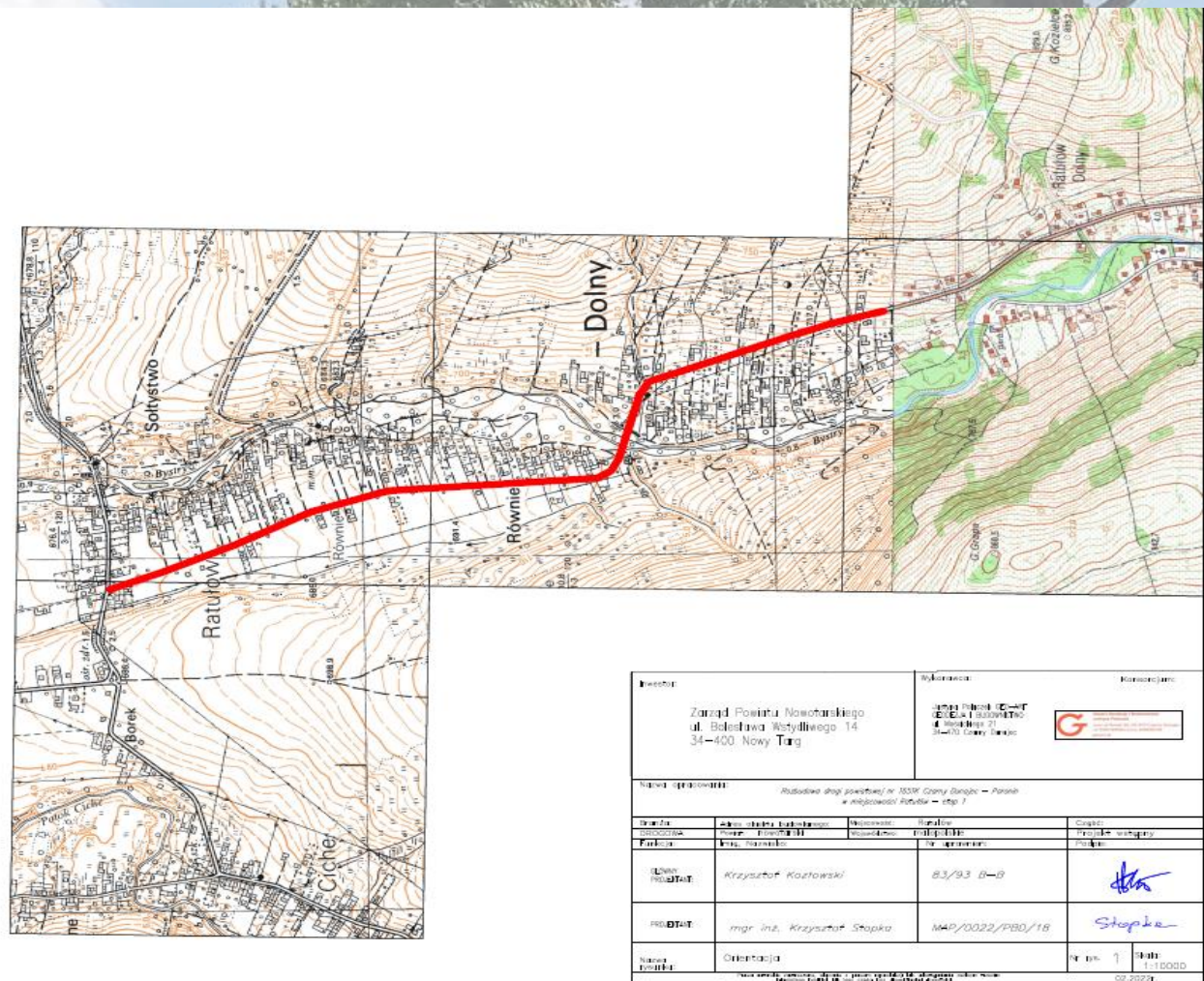
**TERMIN REALIZACJI:** 31.03.2023r.

**WARTOŚĆ OPRACOWANIA DOKUMENTACJI:** 149 119,00 zł

**SZACUNKOWA WARTOŚĆ ROBÓT:** 14 049 527,07 zł



# PP – Opracowanie dokumentacji dla rozbudowy drogi powiatowej nr 1651K Czarny Dunajec – Poronin w miejscowości Ratułów-ETAP I





**NAZWA ZADANIA:** Rozbudowa drogi powiatowej nr 1651K Czarny Dunajec –Poronin w m. Ratułów

**ZAKRES INWESTYCJI:** Przedmiotem inwestycji jest rozbudowa drogi powiatowej nr 1651K w miejscowości Ratułów-etap I

**Zakres robót:**

- Rozbudowa jezdni drogi powiatowej do parametrów normatywnych
- Budowa jednostronnego chodnika
- Budowa kanalizacji burzowej
- Budowa oświetlenia drogowego
- Częściowa likwidacja rowów odwadniających
- Przebudowa przepustów
- Budowa kanału technologicznego
- Przebudowa zjazdów
- Przebudowa sieci obcych kolidujących z przedmiotową inwestycją
- Wykonanie oznakowania poziomego, pionowego oraz urządzeń BRD

**JEDNOSTKA PROJEKTOWA:**

GEO ART GEODEZJA I BUDOWNICTWO JUSTYNA POLACZEK

**UMOWA:** PZD-IU.262.9.2021 z dnia 22.11.2021r.

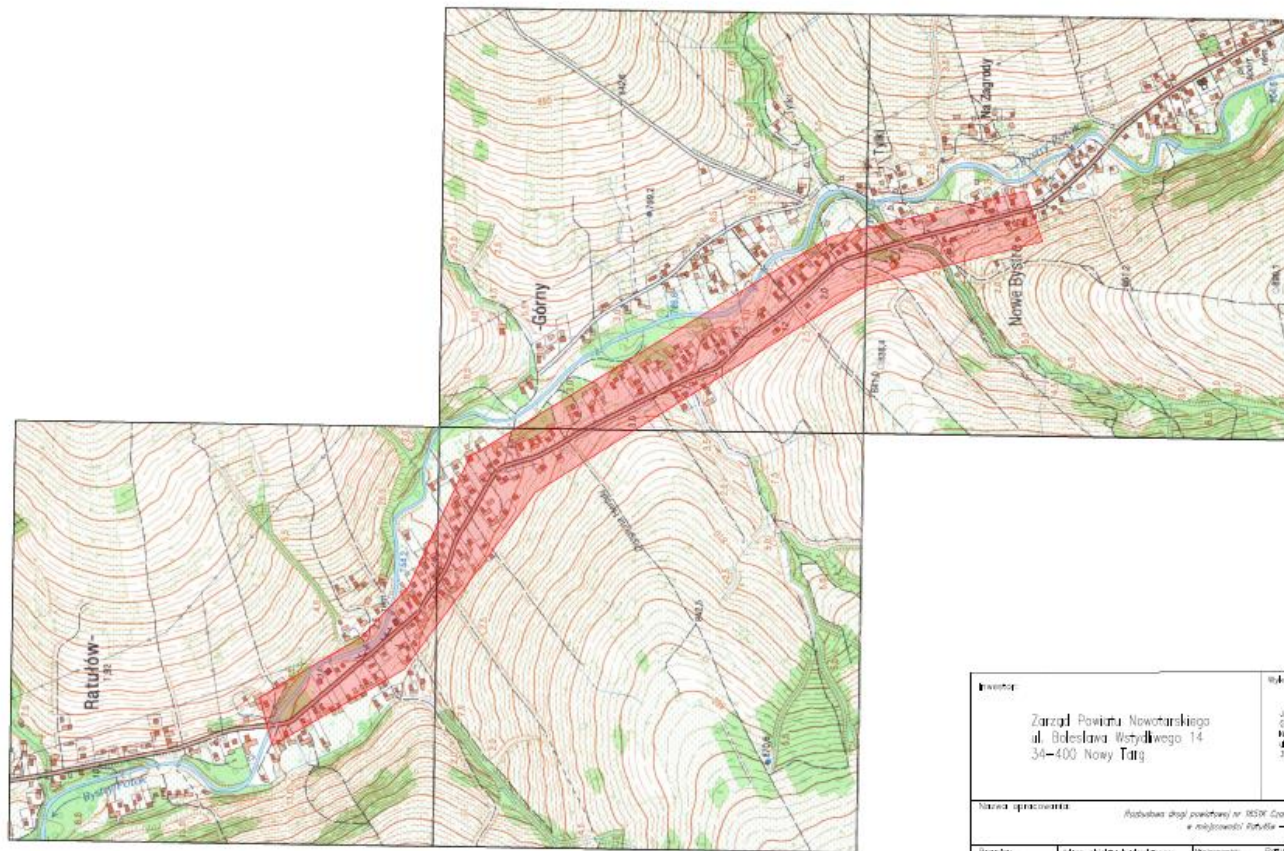
**TERMIN REALIZACJI:** 31.03.2023r.

**WARTOŚĆ OPRACOWANIA DOKUMENTACJI:** 290 000,00 zł

**SZACUNKOWA WARTOŚĆ ROBÓT:** 12 617 500,60 zł



# PR – Opracowanie dokumentacji dla rozbudowy drogi powiatowej nr 1651K Czarny Dunajec – Poronin w miejscowości Ratułów – ETAP II



<b>Wykonawca:</b> Zarząd Powiatu Nowotarskiego ul. Bolesława Wyszyńskiego 14 34-400 Nowy Targ		<b>Wykonawca:</b> Janusz Antoni Biały GENEX I BUDOWITWO ul. Wesołego 21 34-700 Gorzyńce		<b>Koniecznym:</b> 	
<b>Nazwa opracowania:</b> Rozbudowa drogi powiatowej nr 1651K Czarny Dunajec – Poronin w miejscowości Ratułów – etap II					
<b>Wzrost:</b>	<b>Imię i nazwisko:</b>	<b>Wykształcenie:</b>	<b>Stopień:</b>	<b>Stopień wykształcenia:</b>	
<b>DRUGOŚĆ:</b>	<b>Imię i nazwisko:</b>	<b>Wykształcenie:</b>	<b>Stopień:</b>	<b>Stopień wykształcenia:</b>	
<b>PROJEKT:</b>	<b>Imię i nazwisko:</b>	<b>Wykształcenie:</b>	<b>Stopień:</b>	<b>Stopień wykształcenia:</b>	
<b>PROJEKT:</b>	<b>Imię i nazwisko:</b>	<b>Wykształcenie:</b>	<b>Stopień:</b>	<b>Stopień wykształcenia:</b>	
<b>Nazwa rysunku:</b>	<b>Opis:</b>	<b>Skala:</b>	<b>№ rys.:</b>	<b>Skala:</b>	
	Orientacja	1:10000	1	1:10000	



**NAZWA ZADANIA:** Rozbudowa drogi powiatowej nr 1651K Czarny Dunajec –Poronin w m. Ratułów

**ZAKRES INWESTYCJI:** Przedmiotem inwestycji jest rozbudowa drogi powiatowej nr 1651K w miejscowości Ratułów-etap II

**Zakres robót:**

- Rozbudowa jezdni drogi powiatowej do parametrów normatywnych
- Budowa jednostronnego chodnika
- Budowa kanalizacji burzowej
- Budowa oświetlenia drogowego
- Likwidacja rowów odwadniających
- Przebudowa przepustów
- Budowa kanału technologicznego
- Przebudowa zjazdów
- Przebudowa sieci obcych kolidujących z przedmiotową inwestycją
- Wykonanie oznakowania poziomego, pionowego oraz urządzeń BRD
- Rozbiórka obiektów budowlanych kolidujących z inwestycją
- Budowa nowego obiektu mostowego
- Rozbudowa innych dróg publicznych krzyżujących się z projektowaną inwestycją

**JEDNOSTKA PROJEKTOWA:**

GEO ART GEODEZJA I BUDOWNICTWO JUSTYNA POLACZEK

**UMOWA:** PZD-IU.262.3.2021 z dnia 12.10.2021r.

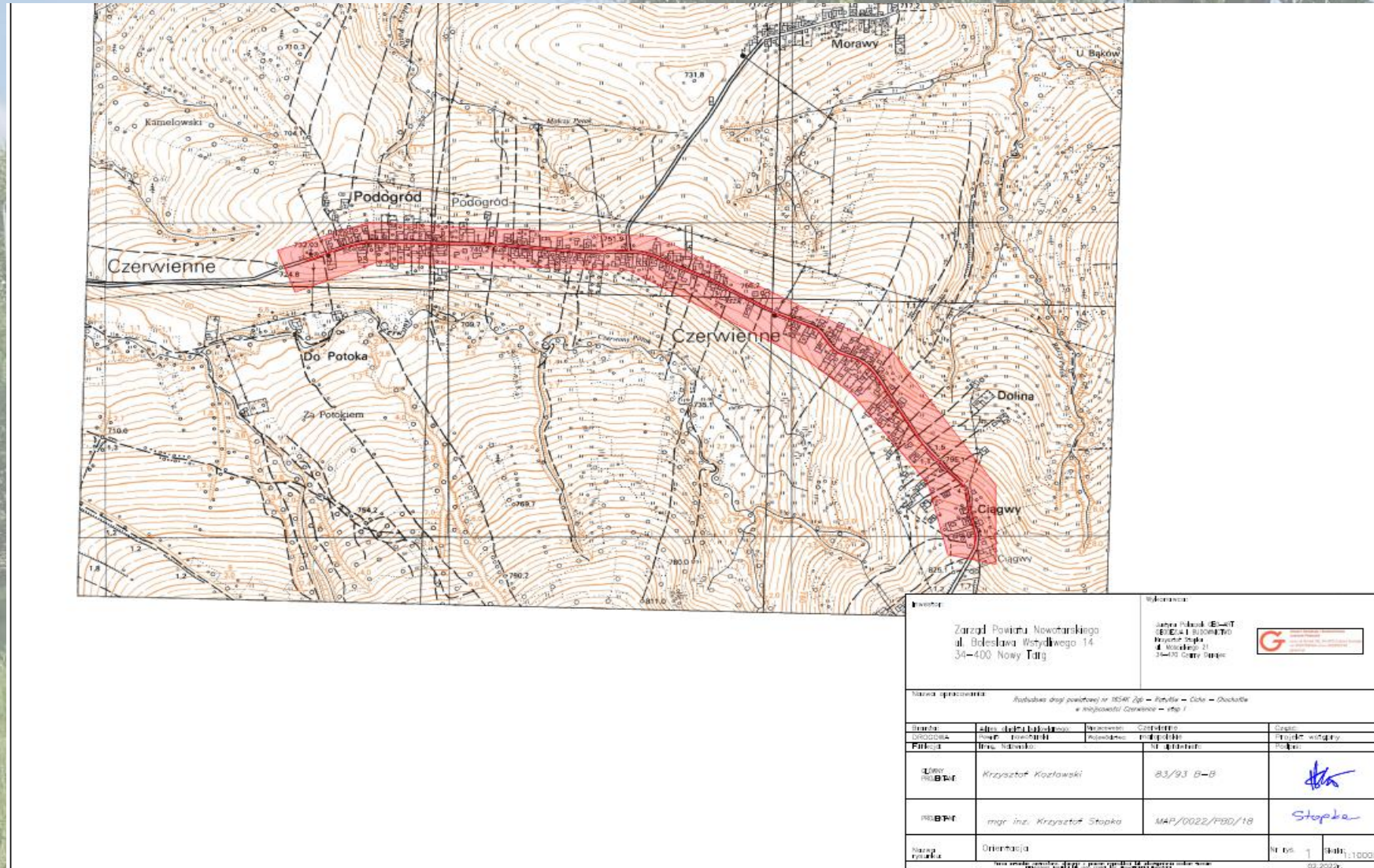
**TERMIN REALIZACJI:** 31.01.2023r.

**WARTOŚĆ OPRACOWANIA DOKUMENTACJI:** 260 000,00 zł

**SZACUNKOWA WARTOŚĆ ROBÓT:** 13 996 542,53 zł



# PT -Opracowanie dokumentacji na rozbudowę/ przebudowę drogi powiatowej nr 1654K Zab – Ratułów – Ciche – Chochołów w miejscowości Czerwienne – etap I”





**NAZWA ZADANIA:** Rozbudowa drogi powiatowej nr1654K Ząb – Ratułów – Ciche – Chochołów w miejscowości Czerwienne – etap I

**ZAKRES INWESTYCJI:** Przedmiotem inwestycji jest rozbudowa drogi powiatowej nr 1654K Ząb – Ratułów – Ciche – Chochołów w miejscowości Czerwienne – etap I

**Zakres robót:**

- Rozbudowa jezdni drogi powiatowej do parametrów normatywnych
- Budowa jednostronnego chodnika
- Budowa kanalizacji burzowej
- Budowa oświetlenia drogowego
- Likwidacja rowów odwadniających
- Przebudowa przepustów
- Budowa kanału technologicznego
- Przebudowa zjazdów
- Przebudowa sieci obcych kolidujących z przedmiotową inwestycją
- Wykonanie oznakowania poziomego, pionowego oraz urządzeń BRD

**JEDNOSTKA PROJEKTOWA:**

GEO ART GEODEZJA I BUDOWNICTWO JUSTYNA POLACZEK

**UMOWA:** PZD-IU.262.10.2021 z dnia 22.11.2021r

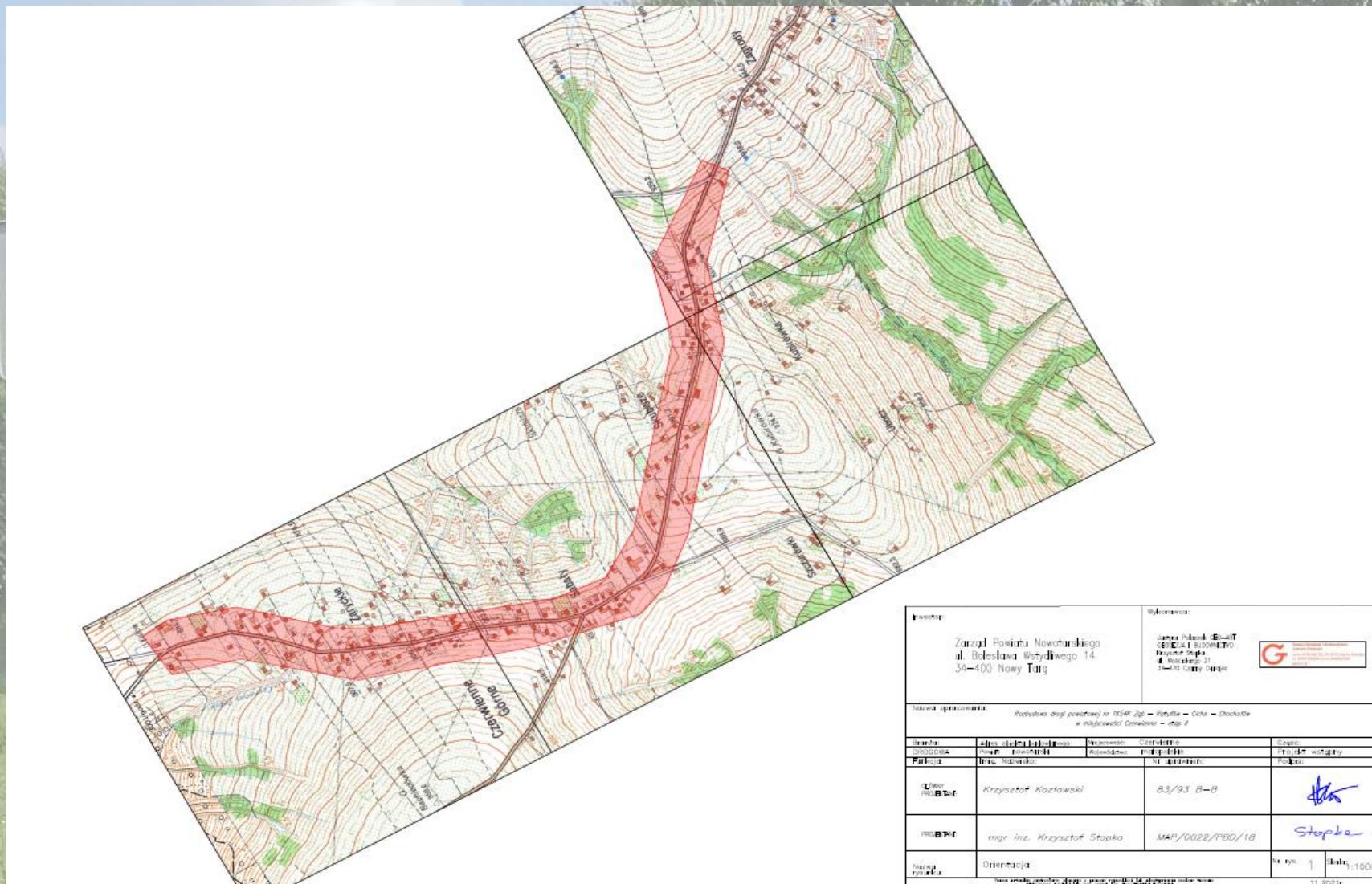
**TERMIN REALIZACJI:** 31.03.2023r.

**WARTOŚĆ OPRACOWANIA DOKUMENTACJI:** 320 000,00 zł

**SZACUNKOWA WARTOŚĆ ROBÓT:** 14 238 306,11 zł



# PU -Opracowanie dokumentacji na rozbudowę/ przebudowę drogi powiatowej nr 1654K Ząb–Ratulów–Ciche-Chochołów w miejscowości Czerwienne, etap II





**NAZWA ZADANIA:** Rozbudowa drogi powiatowej nr1654K Ząb – Ratułów – Ciche – Chochołów w miejscowości Czerwienne – etap II

**ZAKRES INWESTYCJI:** Przedmiotem inwestycji jest rozbudowa drogi powiatowej nr 1654K Ząb – Ratułów – Ciche – Chochołów w miejscowości Czerwienne – etap II

**Zakres robót:**

- Rozbudowa jezdni drogi powiatowej do parametrów normatywnych
- Budowa jednostronnego chodnika
- Budowa kanalizacji burzowej
- Budowa oświetlenia drogowego
- Likwidacja rowów odwadniających
- Przebudowa przepustów
- Budowa kanału technologicznego
- Przebudowa zjazdów
- Przebudowa sieci obcych kolidujących z przedmiotową inwestycją
- Wykonanie oznakowania poziomego, pionowego oraz urządzeń BRD

**JEDNOSTKA PROJEKTOWA:**

GEO ART GEODEZJA I BUDOWNICTWO JUSTYNA POLACZEK

**UMOWA:** PZD-IU.262.4.2021 z dnia 12.10.2021r.

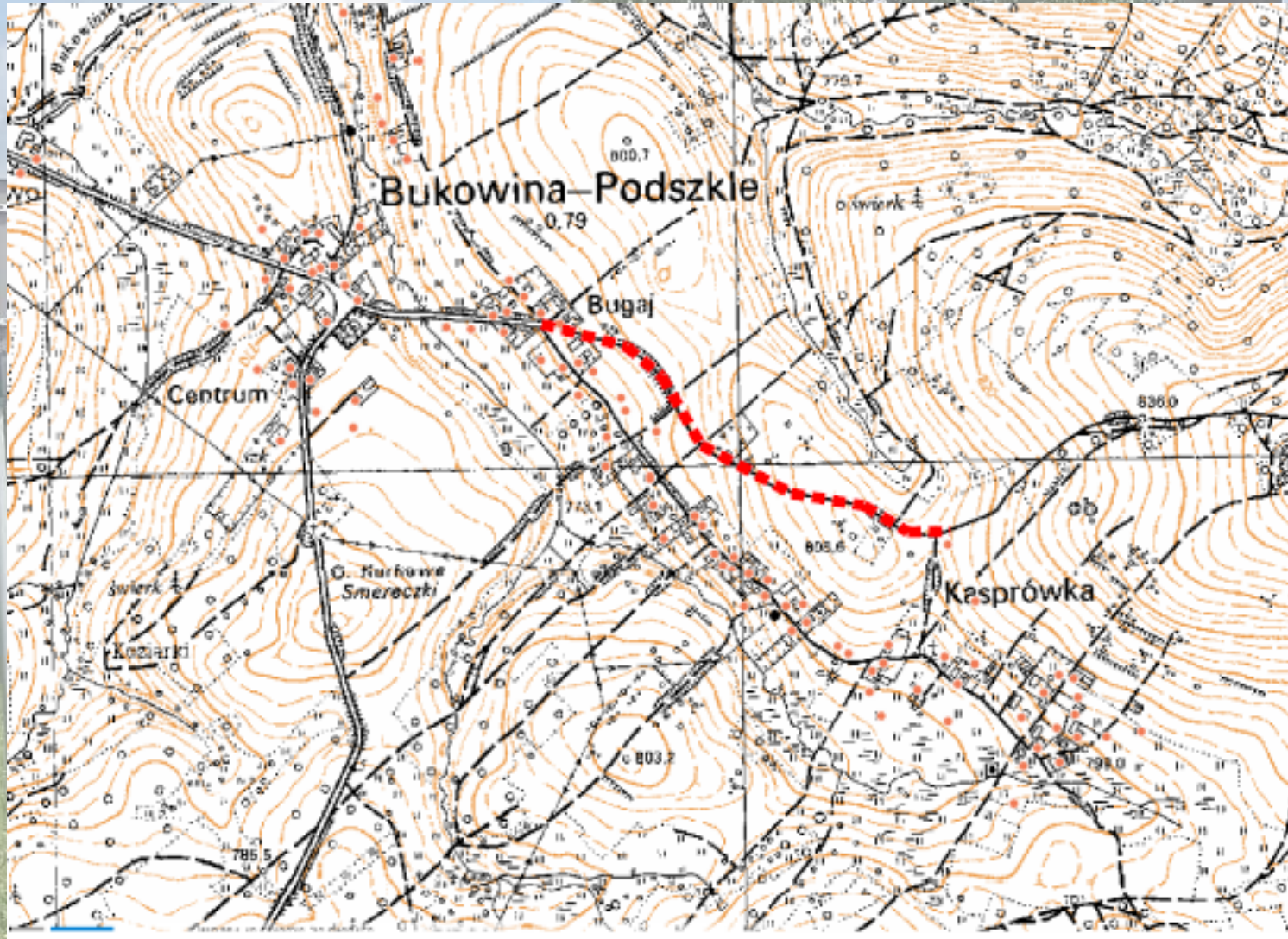
**TERMIN REALIZACJI:** 31.02.2023r.

**WARTOŚĆ OPRACOWANIA DOKUMENTACJI:** 370 000,00 zł

**SZACUNKOWA WARTOŚĆ ROBÓT:** 14 145 604,18 zł



**PW -Opracowanie dokumentacji na rozbudowę / przebudowę drogi powiatowej nr 1664K Harkabuz – Piekielnik w miejscowości Podszkle wraz z uzyskaniem pozwolenia na wykonanie robót budowlanych**





**NAZWA ZADANIA:** Rozbudowa drogi powiatowej 1664K Harkabuz – Piekielnik w miejscowości Podszkle

**ZAKRES INWESTYCJI:** Przedmiotem inwestycji jest rozbudowa drogi powiatowej nr 1664K Harkabuz – Piekielnik w km od 5+225.61 do 5+971.57 w miejscowości Podszkle

**Zakres robót:**

- \_ rozbudowa drogi powiatowej
- \_ budowa pobocza
- \_ budowa chodnika
- \_ przebudowa zjazdów
- \_ budowa rowów przydrożnych
- \_ budowa przepustu
- \_ budowa kanalizacji deszczowej
- \_ budowa kanału technologicznego
- \_ budowa oświetlenia ulicznego
- \_ przebudowa sieci kolidujących z inwestycją
- \_ prace rozbiórkowe

**JEDNOSTKA PROJEKTOWA:**

F.U.H. „RENOVA” KRZYSZTOF WANICZEK

**UMOWA:** PZD-IU.262.2.2021 z dnia 7.10.2021 r.

**TERMIN REALIZACJI:** 31.12.2022r.

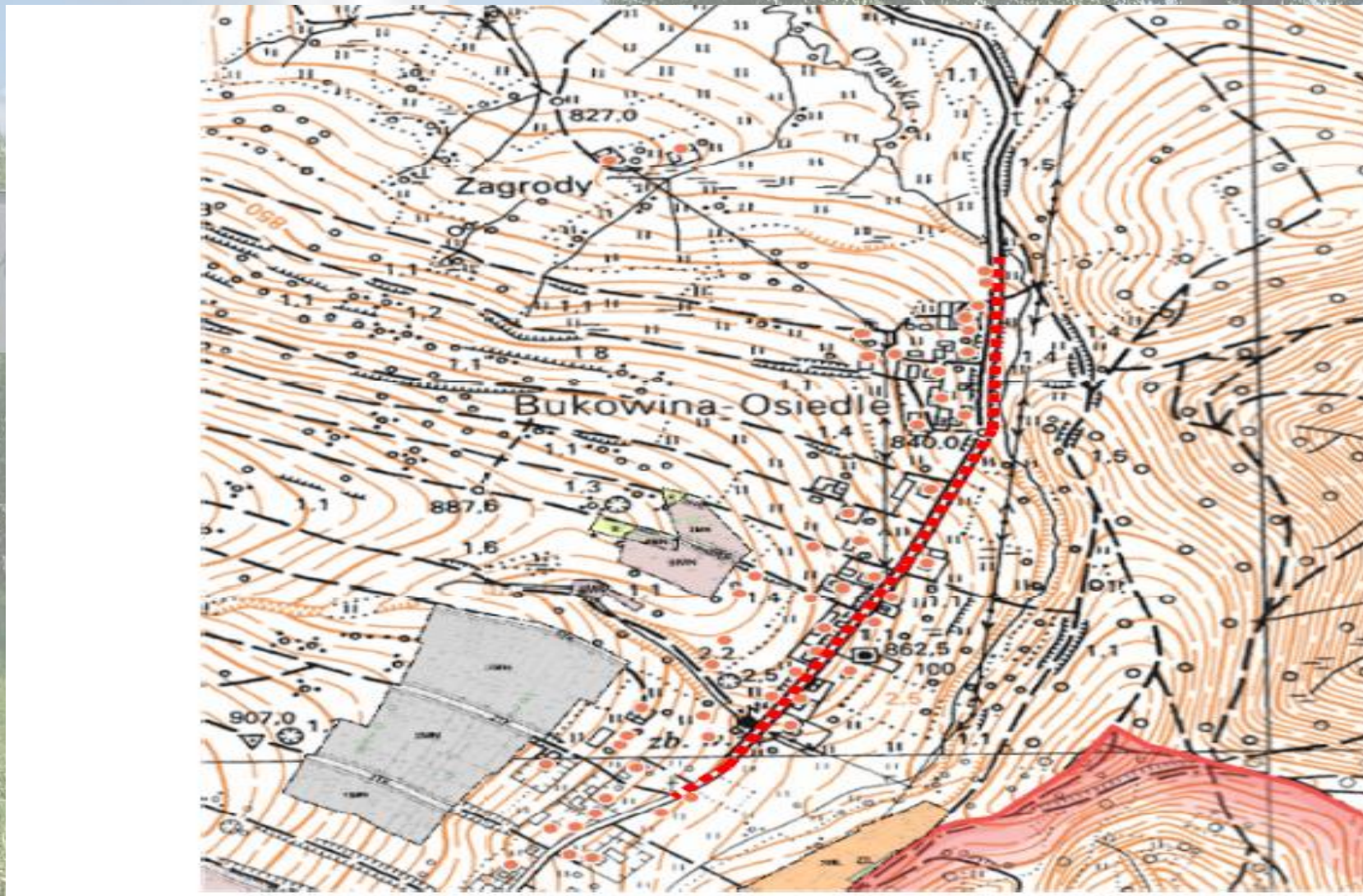
**WARTOŚĆ OPRACOWANIA DOKUMENTACJI:** 155 693,42 zł

**SZACUNKOWA WARTOŚĆ ROBÓT:** 4 023 000,00 zł



# RA -Opracowanie dokumentacji rozbudowy/przebudowy drogi powiatowej nr 1664K

## Harkabuz – Piekielnik w miejscowości Bukowina Osiedle





**NAZWA ZADANIA:** Rozbudowa drogi powiatowej 1664K Harkabuz – Piekielnik w miejscowości Bukowina Osiedle

**ZAKRES INWESTYCJI:** Przedmiotem inwestycji jest rozbudowa drogi powiatowej nr 1664K Harkabuz – w km od 1+767.08 do 2+524.40 w miejscowości Bukowina Osiedle

**Zakres robót:**

- \_ rozbudowa drogi powiatowej
- \_ budowa pobocza
- \_ budowa chodnika
- \_ przebudowa zjazdów
- \_ budowa peronów przystankowych
- \_ budowa kanalizacji deszczowej
- \_ budowa kanału technologicznego
- \_ przebudowa oświetlenia ulicznego
- \_ przebudowa sieci kolidujących z inwestycją
- \_ prace rozbiórkowe

**JEDNOSTKA PROJEKTOWA:**

F.U.H. „RENOVA” KRZYSZTOF WANICZEK

**UMOWA** PZD-IU.262.1.2021 z dnia 07.10.2021r,

**TERMIN REALIZACJI:** 31.12.2022r.

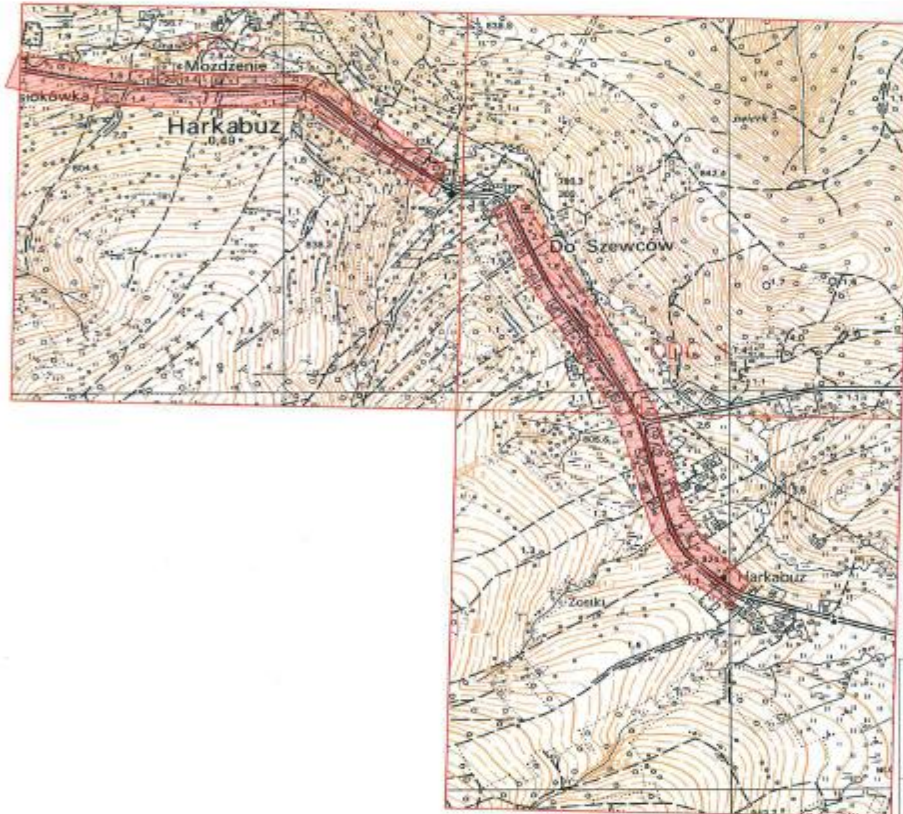
**WARTOŚĆ OPRACOWANIA DOKUMENTACJI:** 193 979,19 zł

**SZACUNKOWA WARTOŚĆ ROBÓT:** 3 190 000,00 zł



# RB-Opracowanie dokumentacji na rozbudowę/ przebudowę drogi powiatowej nr 1678K

## Raba Wyżna – Podwilk w miejscowości Harkabuz



Zamawiacz: Zarząd Powiatu Nowotarskiego ul. Bolesława Wajdyńskiego 14 34-400 Nowy Targ		Wykonawca: Jacek Rabczek 03-481 609724 i 030826270 Krzysztof Szopa ul. Wesołowskiego 31 34-479 Gorny Dunaj	Konsultant: 
Nazwa opracowania: Rozbudowa i przebudowa dróg powiatowych nr 1678K Raba Wyżna – Podwilk oraz nr 1678K Harkabuz – Podwilk w miejscowości Harkabuz			
Działanie: (funkcyjna) Funkcja:	Adres, adresy, adresy alternatywne: Prowadzenie: Funkcja:	Miejsce realizacji: Nazwa obiektu: Nr uprawnień:	Ciepło: Projekt wykonawczy Podpis:
SŁOWNY WSKAZNIK: WSKAZNIK:	Krzysztof Kuchowski	83/83 B-B	
Nazwa: (projektanta):	mgr inż. Krzysztof Szopa	MAP/0022/P80/18	Szopa
Nazwa: (projektanta):	Orientacja	Nr. 5/8 1	Skala: 1:10000 Data: 01.06.2023



**NAZWA ZADANIA:** Rozbudowa drogi powiatowej nr 1678K Raba Wyżna – Podwilk w miejscowości Harkabuz

**ZAKRES INWESTYCJI:** Przedmiotem inwestycji jest rozbudowa drogi powiatowej nr 1678K oraz nr 1664K w miejscowości Harkabuz

**Zakres robót:**

- Rozbudowa jezdni drogi powiatowej do parametrów normatywnych
- Budowa jednostronnego chodnika
- Budowa kanalizacji burzowej
- Budowa konstrukcji oporowych
- Budowa oświetlenia drogowego
- Likwidacja rowów odwadniających
- Demontaż przepustów
- Budowa kanału technologicznego
- Przebudowa zjazdów
- Przebudowa sieci obcych kolidujących z przedmiotową inwestycją
- Wykonanie oznakowania poziomego, pionowego oraz urządzeń BRD

**JEDNOSTKA PROJEKTOWA:**

GEO-ART GEODEZJA I BUDOWNICTWO JUSTYNA POLACZEK

UMOWA PZD-IU.262.12.2021 z dnia 22.11.2021r.

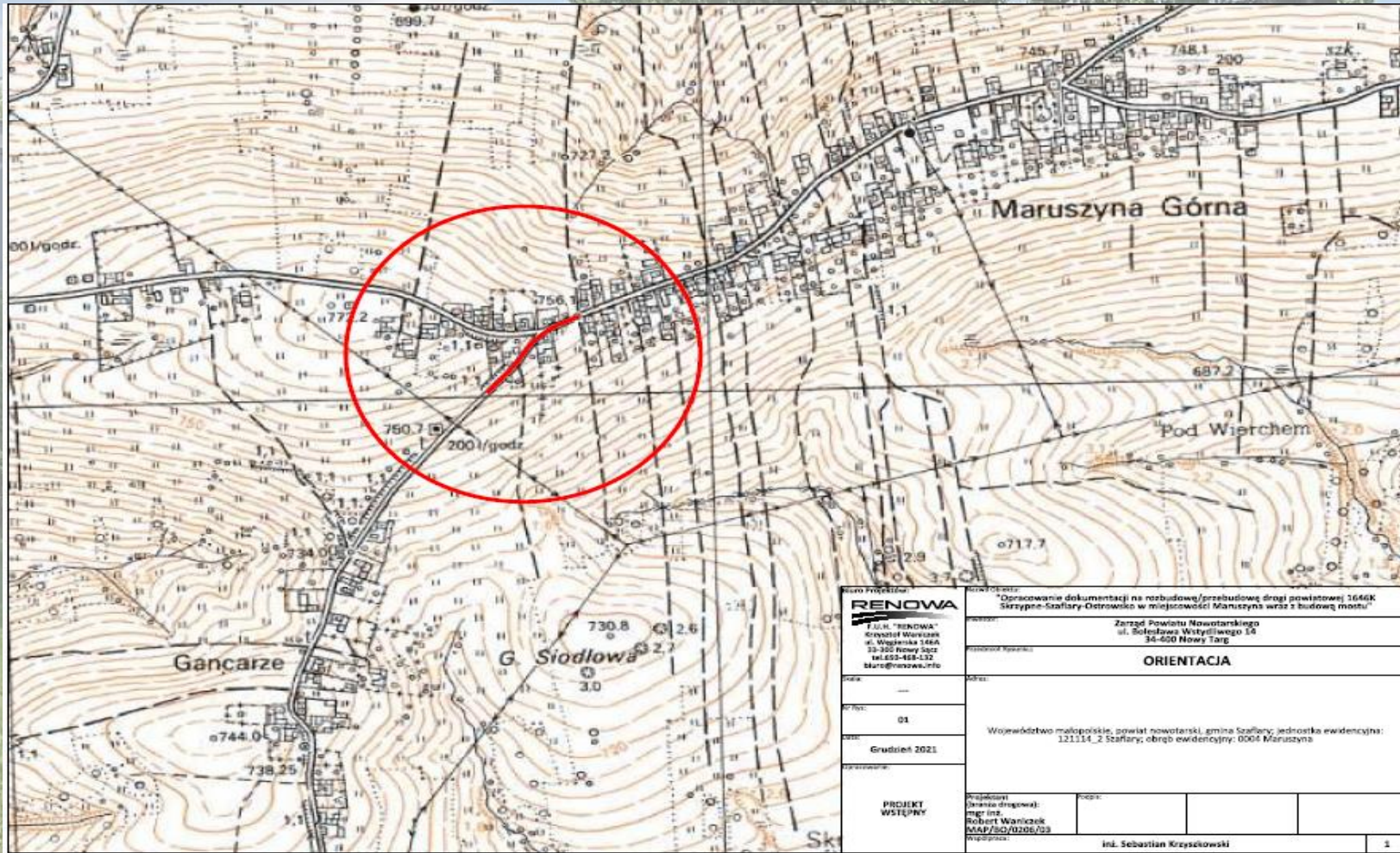
**TERMIN REALIZACJI:** 28.02.2023r.

**WARTOŚĆ OPRACOWANIA DOKUMENTACJI:** 230 000,00 zł

**SZACUNKOWA WARTOŚĆ ROBÓT:** 14 531 355,94 zł



# PM -Opracowanie dokumentacji dla rozbudowy/przebudowy drogi powiatowej nr 1646K Skrzypne – Szaflary – Ostrowsko w miejscowości Maruszyna wraz z budową mostu





**NAZWA ZADANIA:** Rozbudowa drogi powiatowej nr 1646K Skrzypne – Szaflary – Ostrowsko w miejscowości Maruszyna wraz z budową mostu

**ZAKRES INWESTYCJI:** Przedmiotem inwestycji jest opracowanie dokumentacji na rozbudowę/przebudowę drogi powiatowej 1646K Skrzypne-Szaflary-Ostrowsko w miejscowości Maruszyna wraz z budową mostu.

**Zakres robót:**

- rozbudowie jezdni:
  - \_ poszerzenie do parametrów drogi klasy Z,
  - \_ wymiana konstrukcji,
- budowie odcinków chodników,
- budowie peronów przystankowych,
- przebudowie zjazdów indywidualnych,
- przebudowie zjazdów publicznych,
- budowie odwodnienia drogowego:
  - \_ wprowadzenie studni rewizyjnych,
  - \_ wprowadzenie wpustów deszczowych,
  - \_ wprowadzenie korytek ściekowych,
  - \_ przebudowie istniejących rowów wraz z ich umocnieniem,
  - \_ wymianie istniejących przepustów pod drogą,
- rozbiórce istniejącego mostu wraz z budową nowego,
- zabezpieczeniu skarp kosztami siatkowo kamiennymi w obrębie potoku Mały Rogoźnik,
- przebudowie istniejących poboczy,



- przebudowie kolidującej infrastruktury,
- montażu urządzeń bezpieczeństwa ruchu,
- budowie kanału technologicznego,
- budowie oświetlenia ulicznego

**JEDNOSTKA PROJEKTOWA:**

F.U.H. „RENOWA” KRZYSZTOF WANICZEK

UMOWA PZD-IU.262.8.2021 z dnia 14.10.2021r.

**TERMIN REALIZACJI:** 31.12.2022r.

**WARTOŚĆ OPRACOWANIA DOKUMENTACJI:** 156 570,80 zł

**SZACUNKOWA WARTOŚĆ ROBÓT:** 7 250 000,00 zł





**POZOSTAŁE ZADANIA  
DZIAŁU PRZYGOTOWANIA  
INWESTYCJI I UZGODNIENI  
W ROKU 2021**



*Postępowania z art. 73 ustawy Przepisy wprowadzające ustawy reformujące administrację publiczną.*

•**Złożono 35 wniosków do Wydziału Gospodarki Nieruchomościami Starostwa Powiatowego w Nowym Targu o wydanie decyzji o ustanowieniu trwałego zarządu** na rzecz Powiatowego Zarządu Dróg dla nieruchomości zajętych pod drogi, których własność została ujawniona w księgach wieczystych. Zostało wydanych **40 decyzji**, a po stwierdzeniu ich ostateczności podpisane zostały protokoły zdawczo odbiorcze nieruchomości. Sprawy dotyczyły działek ewidencyjnych w różnych miejscach powiatu, dla których na podstawie dokumentacji sporządzonej w latach ubiegłych Wojewoda Małopolski wydał decyzje potwierdzającą przejęcie z mocy prawa nieruchomości trwale zajętych pod drogi powiatowe w oparciu o art. 73 ustawy wprowadzającej ustawy reformujące administrację publiczną lub zostały nabyte w trybie Ustawy o szczególnych zasadach przygotowania i realizacji inwestycji w zakresie dróg publicznych.

**Przygotowano specyfikację, nadzorowano realizację umowy i dokonano odbioru prac geodezyjnych oraz opracowano pozostałą dokumentację do postępowań administracyjnych potwierdzających przejęcie z mocy prawa nieruchomości trwale zajętych pod drogi powiatowe w oparciu o art. 73 ustawy wprowadzającej ustawy reformujące administrację publiczną dla 413 działek ewidencyjnych.**

**Składano uzupełnienia, wnioski i pisma w sprawach prowadzonych przez Wojewodę Małopolskiego o stwierdzenie nabycia nieruchomości na rzecz Powiatu Nowotarskiego**

•Przesyłano do Wydziału Gospodarki Nieruchomościami opinie o zajętości nieruchomości stanowiących własność Skarbu Państwa pod pasy drogowe dróg powiatowych w związku z przygotowywanymi wnioskami o nabycie



nieruchomości na rzecz Powiatu w trybie art. 60 ustawy wprowadzającej ustawy reformujące administrację publiczną.

## **Sprawy związane z podziałami nieruchomości przyległych do pasa drogowego**

**Prowadzono 263 sprawy w tym:**

- zawiadomienia o przyjęciu granic nieruchomości,
- zawiadomienia o toczących się postępowaniach i postanowienia wójtów, burmistrzów o zaopiniowaniu wstępnych projektów podziału nieruchomości,
- zawiadomienia o toczących się postępowaniach i decyzje zatwierdzające podziały nieruchomości,
- zawiadomień o wznowieniu znaków granicznych W sprawach własnych lub w razie konieczności wzięto udział w terenie w tych czynnościach

**Inne czynności wykonywane w związku z wykonywaniem obowiązków zarządcy dróg powiatowych określone w ustawie o drogach publicznych i przepisach wykonawczych do tej ustawy**

**Wydano:**



- **252 decyzje administracyjne** zezwalające/odmawiające zezwolenia na lokalizację w pasie drogowym urządzeń infrastruktury technicznej niezwiązanej z potrzebami zarządzania drogami lub potrzebami ruchu drogowego, (t.j. urządzeń infrastruktury telekomunikacyjnej oraz urządzeń do doprowadzania lub odprowadzania płynów, gazu, pary lub energii elektrycznej), w których podano warunki lokalizowania urządzeń w obrębie pasa drogowego,
- **132 decyzje administracyjnych** zezwalających na umieszczenie w pasie drogowym urządzeń infrastruktury technicznej niezwiązanej z potrzebami zarządzania drogami lub potrzebami ruchu drogowego, w których podano warunki umieszczenia urządzeń w pasie drogowym oraz naliczone zostały opłaty za zajęcie pasa drogowego,
- **132 decyzje** administracyjnych zezwalających na prowadzenie robót w pasie drogowym związanych z wbudowaniem/przebudową/utrzymaniem/remontem urządzeń infrastruktury technicznej niezwiązanej z potrzebami zarządzania drogami lub potrzebami ruchu drogowego, w których podano warunki prowadzenia robót w pasie drogowym, technologię odbudowy pasa drogowego oraz naliczone zostały opłaty za zajęcie pasa drogowego,
- **19 decyzji administracyjnych** określających warunki zajęcia pasa drogowego na czas prowadzenia w pasie drogowym robót związanych z usuwaniem awarii urządzeń infrastruktury technicznej niezwiązanych z potrzebami zarządzania drogami lub potrzebami ruchu drogowego, w których podano warunki usuwania awarii w pasie drogowym, technologię odbudowy pasa drogowego oraz naliczone zostały opłaty za zajęcie pasa drogowego,



- **10 decyzji administracyjnych** zezwalające na zajęcia pasa drogowego poprzez umieszczenie w nim reklam, w których podano warunki umieszczenia reklam w pasie drogowym oraz naliczono opłaty za zajęcie pasa drogowego,
- **6 decyzji administracyjnych** uzgadniających/odmawiających lokalizacji reklam przy drogach powiatowych
- **69 decyzji administracyjnych** zezwalających na prowadzenie robót w pasie drogowym związanych z wbudowaniem/przebudową/utrzymaniem/remontem zjazdów z dróg oraz obiektów budowlanych zlokalizowanych przy drogach, w których podano warunki prowadzenia robót w pasie drogowym, technologie odbudowy pasa drogowego oraz naliczone zostały opłaty za zajęcie pasa drogowego,
- **19 postanowień** uzgadniających projekty decyzji uzgadniających lokalizację inwestycji celu publicznego dla zamierzeń dotyczących rozwoju urządzeń infrastruktury technicznej w obrębie pasa dróg powiatowych,
- **23 postanowień uzgadniających** projekty decyzji uzgadniających warunki zabudowy dla inwestycji realizowanych w obrębie pasa dróg powiatowych,

#### Przygotowano:

- **15 pisma** uzgadniające (inne inwestycje w pasie drogowym m. in. drogi gminne)
- **209 pism**, w których podano warunki lokalizacji, remontu, przebudowy zjazdów uzgadniających/odmawiających uzgodnienia lokalizacji budynków w obrębie pasa drogowego oraz lokalizacji ogrodzeń przy drogach powiatowych,



- **146 pisma** uzgadniające/ odmawiające uzgodnienia trasy urządzeń infrastruktury technicznej niezwiązanej z potrzebami zarządzania drogami lub potrzebami ruchu drogowego oraz lokalizacji reklam w obrębie pasa drogowego
- **8 pism opiniujących** inwestycje na drogach publicznych w trybie ustawy z dnia 10 kwietnia 2003r. o szczególnych zasadach przygotowania i realizacji inwestycji w zakresie dróg publicznych
- **963** innych pism

#### **Prowadzono:**

- **35 spraw dotyczących** warunków zabudowy i planów zagospodarowania przestrzennego Gmin Powiatu Nowotarskiego ( m. in. Zawiadomienie o przystąpieniu do zmiany MPZP oraz Studium Warunków i Kierunków Zagospodarowania Przestrzennego, projekty zmian MPZP oraz Studium Warunków i Kierunków Zagospodarowania Przestrzennego

#### **Wykonano:**

- odbiory pasa drogowego po prowadzonych robotach
- opiniowanie w terenie (urządzenia infrastruktury technicznej, zjazdy, ogrodzenia reklamy itp.)



# KOMÓRKA ZAMÓWIEŃ PUBLICZNYCH



# UCHWAŁY ZARZĄDU I RADY POWIATU NOWOTARSKIEGO

<b>SPRAWA</b>	<b>ILOŚĆ</b>
<b>KIEROWANIE SPRAW NA POSIEDZENIA ZARZĄDU - OGÓŁEM</b>	<b>175</b>
<b>OPRACOWYWANIE PROJEKTÓW UCHWAŁ ZARZĄDU OGÓŁEM</b>	<b>141</b>
<b>OPINIE ZARZĄDU WS. DECYZJI – ZGODY NA REALIZACJĘ INWESTYCJI DROGOWEJ</b>	<b>28</b>
<b>UMOWY, POROZUMIENIA I ANEKSY Z JEDNOSTKAMI SAMORZĄDU TERYTORIALNEGO</b>	<b>83</b>
<b>UMOWY, POROZUMIENIA I ANEKSY Z ZARZĄDEM DRÓG WOJEWÓDZKICH</b>	<b>1</b>
<b>KATEGORIE DRÓG (zaliczanie, pozbawianie, opiniowanie)</b>	<b>3</b>
<b>OPRACOWYWANIE PROJEKTÓW UCHWAŁ RADY POWIATU</b>	<b>9</b>
<b>INNE (m.in.: projekty UE, upoważnienia Dyrektora, gospodarowanie mieniem PZD, inne)</b>	<b>17</b>
<b>INNE SPRAWY (nie wymagające podjęcia uchwały)</b>	<b>34</b>



# UMOWY I POROZUMIENIA Z JEDNOSTKAMI ADMINISTRACJI PUBLICZNEJ

**SPRAWA**

**ILOŚĆ**

**UMOWY ZAWARTE Z JEDNOSTKAMI SAMORZĄDU TERYTORIALNEGO  
ADMINISTRACJI PUBLICZNEJ (szczególnie z gminami z obszaru Powiatu Nowotarskiego)**

**57**

**POROZUMIENIA ZAWARTE Z JEDNOSTKAMI SAMORZĄDU TERYTORIALNEGO  
ADMINISTRACJI PUBLICZNEJ (szczególnie z gminami z obszaru Powiatu Nowotarskiego)**

**2**

**PUBLIKACJA POROZUMIEŃ I ANEKSÓW DO POROZUMIEŃ W DZIENNIKU  
URZĘDOWYM WOJEWÓDZTWA MAŁOPOLSKIEGO**

**8**

**SPORZĄDZANIE ROZLICZEŃ Z REALIZACJI INWESTYCJI przekazywanych do Gminy  
wraz z potwierdzonymi za zgodność z oryginałem kserokopii protokołów odbiorów oraz faktur**

**45**

**SPORZĄDZANIE SPRAWOZDAŃ Z WYKONANIA DOTOWANEGO ZADANIA**

**58**



# PRZYGOTOWANIE ODPOWIEDZI NA INTERPELACJE

**SPRAWA**

**ILOŚĆ**

**PRZYGOTOWYWANIE ODPOWIEDZI NA INTERPELACJE złożone przez Radnych  
Powiatu Nowotarskiego na sesjach**

**25**



# POSTĘPOWANIA, DO KTÓRYCH MA ZASTOSOWANIE USTAWA - PRAWO ZAMÓWIEŃ PUBLICZNYCH

Wszczęte postępowania

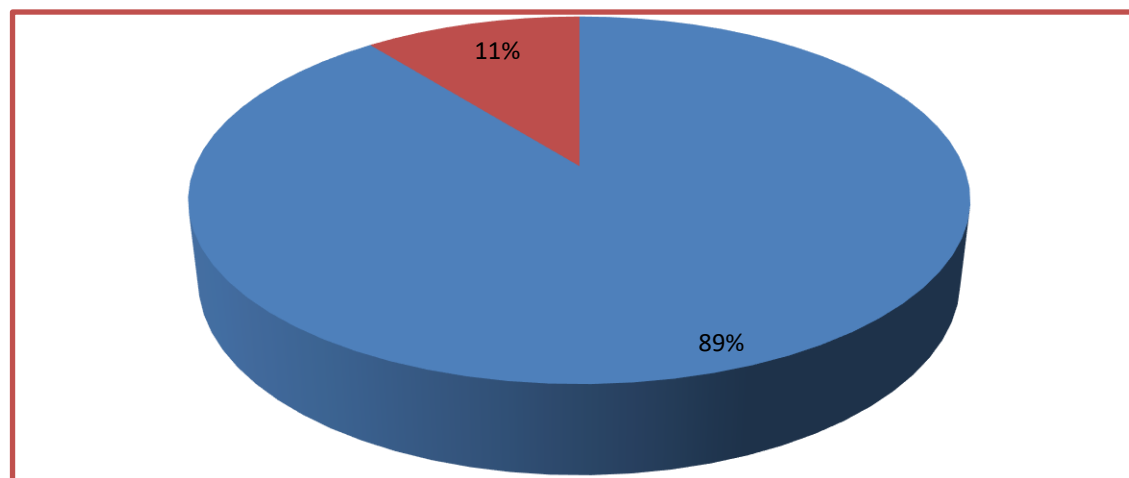
25

Postępowania zakończone udzieleniem zamówienia

21

## Postępowania unieważnione w całości lub w części

■ postępowania wszczęte w 2021r. ■ Postępowania unieważnione w całości lub w części





# POWODY UNIEWAŻNIENIA



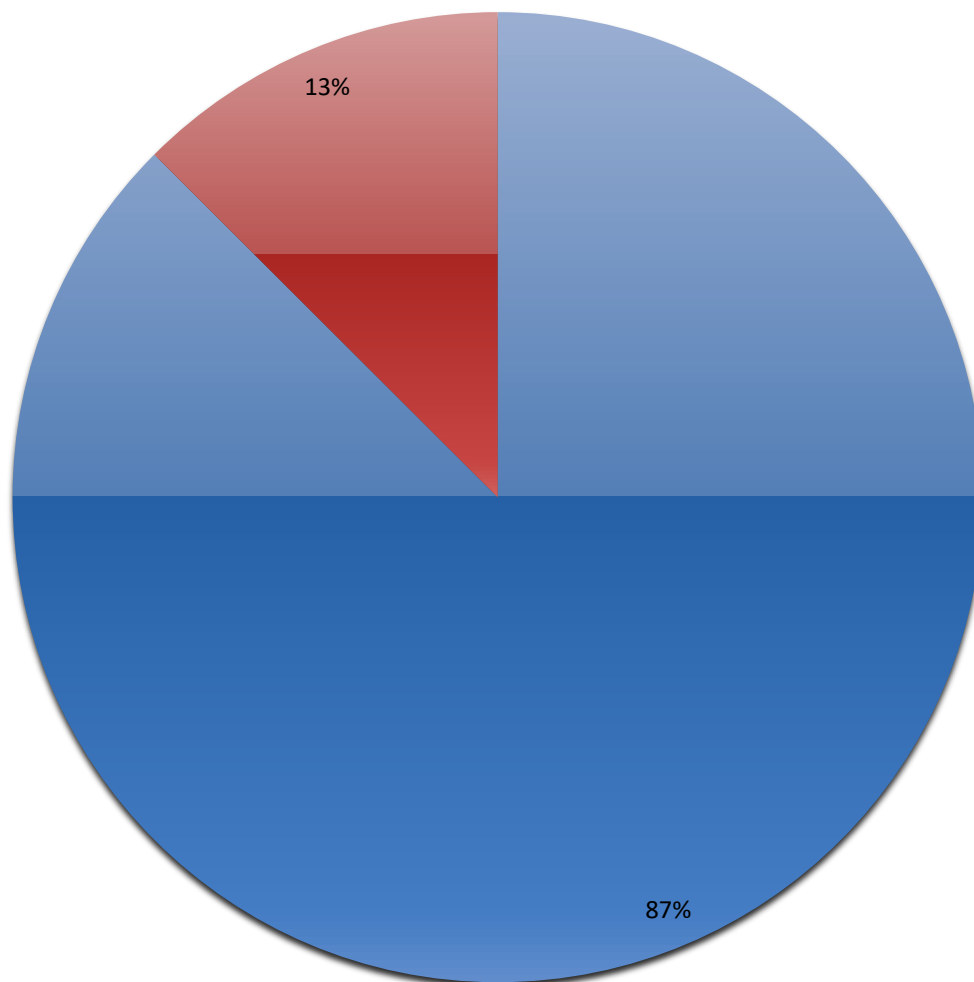


# POSTĘPOWANIA, DO KTÓRYCH NIE MA ZASTOSOWANIE USTAWA - PRAWO ZAMÓWIEŃ PUBLICZNYCH

	IŁOŚĆ
Postępowania o udzielenie zamówień (ok. 1,1 mln)	148
Aukcje (licytacje ustne)	2



## Wartość udzielonych zamówień ogółem w 2021r. z podziałem na roboty i usługi



- Wartość udzielonych zamówień na roboty budowlane 18 500 194,49 zł
- Wartość udzielonych zamówień na usługi 2 647 103,04 zł



A photograph of a road with a red-paved crosswalk and trees in the background. The text is overlaid on the image.

# **DZIAŁ REALIZACJI INWESTYCJI I UTRZYMANIA**





**INWESTYCJE  
ZREALIZOWANE  
W ROKU 2021/2022.**



**NB - ROZBUDOWA DROGI POWIATOWEJ NR 1663K DŁUGOPOLE - PIENIAŻKOWICE –  
PIEKIELNIK W KM 0+143,70 DO KM 0+393,55 WRAZ Z BUDOWĄ MOSTU W KM 0+231,55  
W MIEJSCOWOŚCI DŁUGOPOLE, POWIAT NOWOTARSKI**

W ramach inwestycji wykonana została rozbiórka istniejącego mostu i budowa nowego na rzece Czarny Dunajec oraz podpór mostu na brzegach rzeki, rozbudowa istniejących oraz budowa nowych zjazdów, wykonanie prawostronnego chodnika, wycinka drzew, rozbiórka ogrodzeń, budowa kanalizacji deszczowej z wylotami i drenażu oraz przebudowa sieci elektroenergetycznej i telekomunikacyjnej.

<b>Razem</b>	<b>Kwota finansowania</b>		
	<b>Powiat</b>	<b>Gmina</b>	<b>Budżet Państwa- Rządowy Fundusz Rozwoju Dróg</b>
<b>3 654 228,36 zł</b>	<b>2 115 006,36 zł</b>	<b>-</b>	<b>1 539 222,00 zł</b>



# FOT.ROZBUDOWANA DROGA POWIATOWA NR 1663K





## **ND - ROZBUDOWA DROGI POWIATOWEJ NR 1668K RABKA - SKAWA - NAPRAWA W MIEJSCOWOŚCI SKAWA - ETAP II**

### **Wykonany zakres inwestycji:**

Zakres rzeczowy obejmował rozbudowę odcinka drogi na długości 1,970 km (kilometraż: 7+690 do 9+660).

Wykonane zostały następujące roboty:

- a) rozbudowa jezdni drogi powiatowej o szerokości 5,50 - 6,00 m
- b) budowa chodnika o szerokości 2,00 m
- c) przebudowa skrzyżowań
- d) przebudowa zjazdów publicznych i indywidualnych
- e) budowa zatok autobusowych
- f) montaż urządzeń bezpieczeństwa ruchu
- g) budowa kanalizacji deszczowej
- h) budowa i przebudowa przepustów drogowych
- i) przebudowa rowów przydrożnych
- j) budowa wylotów kanalizacji deszczowej
- k) odprowadzenie wód opadowych i roztopowych
  - l) budowa korytek ściekowych
  - ł) budowa odwodnienia liniowego



m) wycinka drzew rosnących bezpośrednio w zasięgu robót związanych z inwestycją

W ramach odcinka od km 7+690 do km 9+660 wykonana została przebudowa i zabezpieczenie sieci urządzeń obcych.

<b>Razem</b>	<b>Kwota finansowania</b>		
	<b>Powiat</b>	<b>Gmina</b>	<b>Unia Europejska- RPO</b>
<b>6 949 275,10 zł</b>	<b>1 360 177,57 zł</b>	<b>1 375 219,32 zł</b>	<b>4 213 878,21 zł</b>
(w tym wydatki w 2020 roku 3 001 213,67)		(687 609,66 zł wydatek w roku 2021)	(w roku 2020 wydatek poniesiony 2 165 152,41 zł)



# FOT.ROZBUDOWANA DROGA POWIATOWA NR 1668K





**PE-ROZBUDOWA DROGI POWIATOWEJ NR 1653K SZAFLARY-ZĄB NA ODCINKU I - W KM OD 0+485,00 DO KM 0+825,42, NA ODCINKU II - W KM OD 0+825,42 DO KM 1+619,73, NA ODCINKU III - W KM OD 1+619,73 DO KM 1+821,74 W MIEJSCOWOŚCI SZAFLARY I BAŃSKA NIŻNA, POWIAT NOWOTARSKI**

W ramach realizacji zadania dofinansowanego w ramach Rządowego Funduszu Rozwoju Dróg wykonana została rozbudowa odcinka drogi o łącznej długości ok.1,336 km w miejscowości Szaflary i Bańska Niżna. W ramach tego zadania została wykonana rozbudowa jezdni, budowa chodnika, rozbudowa poboczy, przebudowa zjazdów indywidualnych, budowa kanalizacji deszczowej, budowa oraz likwidacja ogrodzeń, zabezpieczenie sieci elektroenergetycznej, likwidacja otwartego rowu prawostronnego, likwidacja, budowa i rozbudowa urządzeń wyposażenia technicznego drogi powiatowej.

<b>Razem</b>	<b>Kwota finansowania</b>		
	<b>Powiat</b>	<b>Gmina</b>	<b>Budżet Państwa- Rządowy Fundusz Rozwoju Dróg</b>
<b>3 246 363,32 zł</b>	<b>750 947,80 zł</b>	<b>747 149,52 zł</b>	<b>1 748 266,00 zł</b>



# FOT.ROZBUDOWANA DROGA POWIATOWA NR 1653K





# **PY-ROZBUDOWA DROGI POWIATOWEJ NR 1661K TRUTE – KLIKUSZOWA - OBIDOWA (BUDOWA CHODNIKA) – ETAP II**

Przedmiotem inwestycji była rozbudowa drogi powiatowej nr 1661K Trute – Klikuszowa – Obidowa (budowa chodnika) w miejscowości Trute na odcinku od km 0+499,25 do km 0+745 oraz w miejscowości Lasek na odcinkach od km 1+200 do km 1+539,30 i od km 1+608 do km 1+679,70.

## **Zakres robót obejmował:**

- 1) zabezpieczenie terenu prac budowlanych;
- 2) rozbiórkę istniejących zjazdów do posesji;
- 3) wykonanie nowego ciągu pieszego w postaci chodnika z kostki betonowej ograniczonego krawężnikiem i obrzeżem;
- 4) wykonanie odwodnienia jezdni poprzez wykonanie kolektora kanalizacji deszczowej oraz studzienek ściekowych wraz ze ściekiem przykrawężnikowym z kostki brukowej;
- 5) wykonanie nowej nawierzchni asfaltowej na odcinkach drogi;
- 6) przebudowę istniejących zjazdów do posesji;
- 7) montaż barier ochronnych;
- 8) przebudowę przepustów drogowych; 9) plantowanie i roboty wykończeniowe.

<b>Razem</b>	<b>Kwota finansowania</b>		
	<b>Powiat</b>	<b>Gmina</b>	<b>Budżet Państwa</b>
<b>1 396 759,26 zł</b>	<b>698 379,63 zł</b>	<b>698 379,63 zł</b>	



# FOT.ROZBUDOWANA DROGA POWIATOWA NR 1661K





# PZ-PRZEBUDOWA DROGI POWIATOWEJ NR 1668K RABKA-SKAWA- NAPRAWA (UL. SAUDECKA) W MIEJSCOWOŚCI RABKA-ZDRÓJ


## Wykonany zakres inwestycji:

- 1) wykonano przebudowę drogi, polegającą na wykonaniu nawierzchni jezdni z betonu asfaltowego oraz nawierzchni chodnika z kostki betonowej;
- 2) wykonano przebudowę drogi wewnętrznej, polegającą na wykonaniu nawierzchni jezdni z betonu asfaltowego;
- 3) wykonano rozbiórkę istniejącej studni, 3 wpustów deszczowych oraz odcinka istniejącej kanalizacji o długości ok. 30 m;
- 4) wykonano kanał deszczowy o długości ok. 151m;
- 5) wykonano 6 studni rewizyjnych żelbetowych o średnicy 1000mm;
- 6) wykonano 2 wpustów deszczowych z przykanalikami;
- 7) wykonano wylot do potoku Skomielnianka,
- 8) wykonano budowę umocnienia prawego brzegu potoku Skomielnianka w rejonie projektowanego wylotu.

<b>Razem</b>	<b>Kwota finansowania</b>		
	<b>Powiat</b>	<b>Gmina</b>	<b>Budżet Państwa</b>
<b>201 390,03 zł</b>	<b>100 695,03 zł</b>	<b>100 695,00</b>	



# FOT.PRZEBUDOWANA DROGA POWIATOWA NR 1668K





# **RL- POPRAWA BEZPIECZEŃSTWA RUCHU POPRZEZ WYKONANIE PROGÓW ZWALNIAJACYCH W MIEJSCOWOŚCI BAŃSKA WYŻNA, LIPNICA MAŁA ORAZ WYNIESIONYCH PRZEJŚĆ DLA PIESZYCH W MIEJSCOWOŚCI NOWA BIAŁA**

- Wykonanie wyniesionego przejścia dla pieszych w miejscowości Nowa Biała droga powiatowa 1645K Nowa Biała - Białka Tatrzańska w km 0+062
- Wykonanie wyniesionego progu zwalniającego w miejscowości Bańska Wyżna droga powiatowa 1653K Szaflary - Ząb w km 4+550
- Wykonanie wyniesionego progu zwalniającego w miejscowości Lipnica Mała droga powiatowa 1675K Jabłonka - Lipnica Mała w km 8+220

<b>Razem</b>	<b>Kwota finansowania</b>		
	<b>Powiat</b>	<b>Gmina</b>	<b>Budżet Państwa</b>
<b>57 463,28 zł</b>	<b>28 731,67 zł</b>	<b>28 731,61 zł</b>	



# **RM1- PRZEBUDOWA PRZEJŚCIA DLA PIESZYCH W KM 4+950 W MIEJSCOWOŚCI SZCZAWNICA, MIASTO I GMINA SZCZAWNICA/POWIAT NOWOTARSKI**

Zakres robót budowlanych obejmował wykonanie chodnika wraz z nawierzchnią jezdni, wykonanie oświetlenia oraz oznakowania jezdni.

<b>Razem 2022</b>	<b>Kwota finansowania 2022</b>		
	<b>Powiat</b>	<b>Gmina</b>	<b>Budżet Państwa-Rządowy Fundusz Rozwoju Dróg</b>
<b>246 979,63 zł</b>	<b>71 014,63 zł</b>		<b>175 965,00 zł</b>



# PRZEJŚCIE DLA PIESZYCH W MIEJSCOWOŚCI SZCZAWNICA





# **RM2- PRZEBUDOWA PRZEJŚCIA DLA PIESZYCH W KM 7+100 W MIEJSCOWOŚCI CICHE, GMINA CZARNY DUNAJEC/POWIAT NOWOTARSKI**

Zakres robót budowlanych obejmował wykonanie chodnika wraz z nawierzchnią jezdni, wykonanie oświetlenia oraz oznakowania jezdni.

<b>Razem 2022</b>	<b>Kwota finansowania 2022</b>		
	<b>Powiat</b>	<b>Gmina</b>	<b>Budżet Państwa-Rządowy Fundusz Rozwoju Dróg</b>
<b>62 473,47 zł</b>	<b>19 741,47 zł</b>		<b>42 732,00 zł</b>



# PRZEJŚCIE DLA PIESZYCH W MIEJSCOWOŚCI CICHE





# **RM3- PRZEBUDOWA PRZEJŚCIA DLA PIESZYCH W OBSZARZE ODDZIAŁYWANIA W KM OD 6+506 DO 6+646 (W TYM PRZEJŚCIE DLA PIESZYCH W KM 6+510) W MIEJSCOWOŚCI PYZÓWKA, GMINA NOWY TARG/POWIAT NOWOTARSKI**

Zakres robót budowlanych obejmował wykonanie chodnika wraz z nawierzchnią jezdni, wykonanie oświetlenia oraz oznakowania jezdni.

<b>Razem 2022</b>	<b>Kwota finansowania 2022</b>		
	<b>Powiat</b>	<b>Gmina</b>	<b>Budżet Państwa-Rządowy Fundusz Rozwoju Dróg</b>
<b>149 744,73 zł</b>	<b>44 805,73 zł</b>		<b>104 939,00 zł</b>



# PRZEJŚCIE DLA PIESZYCH W MIEJSCOWOŚCI PYZÓWKA



 REDMI NOTE 9  
AI QUAD CAMERA



# **RK1- PRZEBUDOWA PRZEJŚCIA DLA PIESZYCH W OBSZARZE ODDZIAŁYWANIA W KM OD 0+000 DO KM 0+107 (W TYM PRZEJŚCIE DLA PIESZYCH W KM 0+075) W MIEJSCOWOŚCI RABA WYŻNA/POWIAT NOWOTARSKI**

Zakres robót budowlanych obejmował wykonanie chodnika wraz z nawierzchnią jezdni, wykonanie oświetlenia oraz oznakowania jezdni.

<b>Razem 2022</b>	<b>Kwota finansowania 2022</b>		
	<b>Powiat</b>	<b>Gmina</b>	<b>Budżet Państwa-Rządowy Fundusz Rozwoju Dróg</b>
<b>276 271,46 zł</b>	<b>48 209,23 zł</b>	<b>48 209,23 zł</b>	<b>179 853,00 zł</b>



# PRZEJŚCIE DLA PIESZYCH W MIEJSCOWOŚCI RABA WYŻNA





# **RK2- PRZEBUDOWA PRZEJŚCIA DLA PIESZYCH W KM 11+145 W MIEJSCOWOŚCI SROMOWCE NIŻNE, GMINA CZORSZTYN/POWIAT NOWOTARSKI**

Zakres robót budowlanych obejmował wykonanie wyniesionego przejścia dla pieszych na drodze powiatowej nr 1638K Krośnica - Sromowce Niżne w km 11+145 w miejscowości Sromowce Niżne

<b>Razem 2022</b>	<b>Kwota finansowania 2022</b>		
	<b>Powiat</b>	<b>Gmina</b>	<b>Budżet Państwa-Rządowy Fundusz Rozwoju Dróg</b>
<b>79 001,30 zł</b>	<b>13 146,65 zł</b>	<b>13 146,65 zł</b>	<b>52 708,00 zł</b>



# PRZEJŚCIE DLA PIESZYCH W MIEJSCOWOŚCI SROMOWCE NIŻNE





# **RK3- PRZEBUDOWA PRZEJŚCIA DLA PIESZYCH W KM 0+980 W MIEJSCOWOŚCI RABKA ZDRÓJ, MIASTO I GMINA RABKA ZDRÓJ/POWIAT NOWOTARSKI**

Zakres robót budowlanych obejmował wykonanie chodnika wraz z nawierzchnią jezdni, wykonanie oświetlenia oraz oznakowania jezdni.

<b>Razem 2022</b>	<b>Kwota finansowania 2022</b>		
	<b>Powiat</b>	<b>Gmina</b>	<b>Budżet Państwa-Rządowy Fundusz Rozwoju Dróg</b>
<b>63 434,79 zł</b>	<b>9 397,40 zł</b>	<b>9 397,39 zł</b>	<b>44 640,00 zł</b>



# PRZEJŚCIE DLA PIESZYCH W MIEJSCOWOŚCI RABKA ZDRÓJ





## **ŁT- UMIESZCZENIE RADAROWYCH WYŚWIETLACZY PRĘDKOŚCI NA DROGACH POWIATOWYCH NA TERENIE POWIATU NOWOTARSKIEGO**

Zadanie obejmowało ustawienie na drogach powiatowych radarowych wyświetlaczy prędkości.

Przedmiotowe wyświetlacze prędkości zostały ustawione na terenie poniższych Gmin: Czarny Dunajec, Jabłonka, Lipnica Wielka, Nowy Targ, Raba Wyżna, Rabka Zdrój, Spytkowice, Ochotnica Dolna, Szaflary oraz Szczawnica.

<b>Razem</b>	<b>Kwota finansowania</b>		
	<b>Powiat</b>	<b>Gminy</b>	<b>Budżet Państwa</b>
<b>295 199,96 zł</b>	<b>147 599,98 zł</b>	<b>147 599,98 zł</b> <b>(10 gmin)</b>	





# **ZREALIZOWANE REMONTY W ROKU 2021/2022.**



# REMONT DROGI POWIATOWEJ NR 1651K CZARNY DUNAJEC - PORONIN OD KM 0+870,00 DO KM 4+420,00 W MIEJSCOWOŚCI CZARNY DUNAJEC, STARE BYSTRE, CICHE, POWIAT NOWOTARSKI

## Wykonany zakres inwestycji:

W ramach prac remontowych wykonane zostało frezowanie istniejącej nawierzchni bitumicznej, wykonanie nowej warstwy wyrównawczej, wiążącej i ścieralnej z betonu asfaltowego, wzmocnienie warstwy przy pomocy siatki wzmacniającej, lokalna wymiana podbudowy gruntowej na poboczu w miejscach zniszczeń, remont istniejących rowów, elementy bezpieczeństwa ruchu drogowego oraz roboty wykończeniowe.

Razem	Kwota finansowania		
	Powiat	Gmina	Budżet państwa- Fundusz Dróg Samorządowych
<b>2 167 585,28 zł</b> <small>(w tym wydatki 2020 roku 23 370,00 zł)</small>	<b>545 318,28 zł</b>	<b>545 319,00 zł</b>	<b>1 076 948,00</b>



# FOT. WYREMONTOWANA DROGA POWIATOWA NR 1651K





# REMONT DROGI POWIATOWEJ NR 1644K ŁOPUSZNA – DURSZTYN W MIEJSCOWOŚCI DURSZTYN W KM 8+500 DO KM 8+687

## Wykonany zakres inwestycji:

- roboty przygotowawcze
- roboty rozbiórkowe
- odwodnienie odcinka drogi
- utwardzenie pobocza
- wykonanie warstw asfaltowych
- roboty wykończeniowe i towarzyszące

Razem	Kwota finansowania		
	Powiat	Gmina	Budżet Państwa
281 555,05 zł	140 777,53 zł	140 777,52 zł	



# FOT.WYREMONTOWANA DROGA POWIATOWA NR 1644K





# REMONT NAWIERZCHNI DROGI POWIATOWEJ NR 1673K UL. WAKSMUNDZKA W MIEJSCOWOŚCI NOWY TARG W KM 0+000 DO KM 0+323,00

## Wykonany zakres inwestycji:

- roboty przygotowawcze
- roboty rozbiórkowe
- remont cząstkowy ścieków ulicznych
- regulacja pionowa studzienek
- wymiana i regulacja części studni
- remont cząstkowy zjazdów z kostki
- wykonanie warstw asfaltowych
- roboty wykończeniowe i towarzyszące
- oznakowanie poziome

Razem	Kwota finansowania		
	Powiat	Gmina	Budżet Państwa
193 010,38 zł	193 010,38 zł		



# FOT.WYREMONTOWANA DROGA POWIATOWA NR 1673K





# REMONT NAWIERZCHNI DROGI POWIATOWEJ NR 1672K UL. SZAFLARSKA W MIEJSCOWOŚCI NOWY TARG W KM 0+491 DO KM 1+679,00

## Wykonany zakres inwestycji:

- roboty przygotowawcze
- roboty rozbiórkowe
- remont cząstkowy ścieków ulicznych
  - regulacja pionowa studzienek
  - wymiana i regulacja części studni
- remont cząstkowy zjazdów z kostki
- wykonanie warstw asfaltowych
- roboty wykończeniowe i towarzyszące
  - oznakowanie poziome

Razem	Kwota finansowania		
	Powiat	Gmina	Budżet Państwa
799 182,92 zł	799 182,92 zł		



# FOT.WYREMONTOWANA DROGA POWIATOWA NR 1672K



REDMI NOTE 9  
AI QUAD CAMERA

REDMI NOTE 9  
AI QUAD CAMERA



# REMONT DROGI POWIATOWEJ NR 1642K GROŃ-TRYBSZ-NIEDZICA

Zadanie nr 1 - Remont drogi powiatowej nr 1642K Groń- Trybsz-Niedzica w miejscowości Niedzica w km od ok. 17+455 do km ok. 18+105.

Zadanie nr 2 - Remont drogi powiatowej nr 1642K Groń-Trybsz -Niedzica w miejscowości Niedzica w km od 18+566 do km 18+671.

## Wykonany zakres inwestycji:

- roboty przygotowawcze
- roboty rozbiórkowe
- odwodnienie odcinka drogi
- utwardzenie pobocza kostka bet.
- wykonanie warstw asfaltowych na jezdni
- roboty wykończeniowe i towarzyszące

Razem	Kwota finansowania		
	Powiat	Gmina	Budżet Państwa
736 934,20 zł	456 174,94 zł	280 759,26	



# FOT.WYREMONTOWANA DROGA POWIATOWA NR 1642K





# REMONT NAWIERZCHNI DROGI POWIATOWEJ 1661K W MIEJSCOWOŚCI OBIDOWA W KM 7+900 DO 7+980

## Wykonany zakres inwestycji:

- roboty przygotowawcze
- roboty rozbiórkowe
- odwodnienie odcinka drogi
- utwardzenie pobocza kostka bet.
- wykonanie warstw asfaltowych na jezdni
- roboty wykończeniowe i towarzyszące

Razem	Kwota finansowania		
	Powiat	Gmina	Budżet Państwa
62 659,29 zł	62 659,29 zł		



# FOT.WYREMONTOWANA DROGA POWIATOWA NR 1661K





# REMONT NAWIERZCHNI DROGI POWIATOWEJ 1662K W MIEJSCOWOŚCI SIENIAWA W KM 3+050 DO 3+550 ORAZ 4+954 DO 5+274

## Wykonany zakres inwestycji:

- roboty przygotowawcze
- roboty rozbiórkowe
- odwodnienie odcinka drogi
- utwardzenie pobocza kostka bet.
- wykonanie warstw asfaltowych na jezdni
- roboty wykończeniowe i towarzyszące

Razem	Kwota finansowania		
	Powiat	Gmina	Budżet Państwa
470 040,46 zł	470 040,46 zł		



# FOT.WYREMONTOWANA DROGA POWIATOWA NR1662K





A photograph of a road with a red-painted crosswalk and trees in the background. The text is overlaid on the image.

# **INWESTYCJE W TRAKCIE REALIZACJI 2021/2022**



# OD - MODERNIZACJA POŁĄCZENIA DROGOWEGO PIENIŃSKICH PARKÓW NARODOWYCH – ETAP III

## ZAKRES PODSTAWOWY

### *(ODCINEK ZREALIZOWANY I ROZLICZONY)*

W ramach realizacji inwestycji wykonana zostanie rozbudowa drogi powiatowej nr 1638K Krośnica - Sromowce Niżne w miejscowości Krośnica w kilometrażu 0+415 – 1+695 (Gmina Krościenko n/D), o długości ok 1,2 km. Roboty budowlane obejmować będą modernizację nawierzchni i poszerzenie jezdni do szerokości 6 m, wykonanie chodnika o szerokości 2 m, wykonanie elementów drogi (pobocza, zatoki autobusowej, rowów, kanalizacji deszczowej oraz przepustów), wykonanie urządzeń bezpieczeństwa ruchu.

<b>Razem 2020-2021</b>	<b>Kwota finansowania 2020-2021</b>		
	<b>Powiat</b>	<b>Gmina</b>	<b>Unia Europejska- Interreg</b>
<b>2 702 979,05 zł</b>	<b>485 267,09zł</b>	<b>225 000,00 zł</b> (wydatek w 2021r.)	<b>1 992 711,96 zł</b>



## ZAKRES DODATKOWY I

### W ramach oszczędności w projekcie rozszerzono zakres robót:

**Zakres remontu drogi powiatowej nr 1637K Krośnica – Sromowce – Niżne w km 1+695 do km 3+400 obejmuje:**

- a) Remont nawierzchni jezdni na całej szerokości w km od 1+6954 do 1+802 (zmienna szerokość jezdni od 6,2 do 6,6 m – odcinek na łuku drogi) oraz w km 2+302 do km 3+400 (szerokość jezdni 6,15 m).
- Rozbiórka istniejącej nawierzchni poprzez lokalne frezowanie
  - Odtworzenie nawierzchni warstwy wiążącej z betonu asfaltowego gr. 4cm
  - Odtworzenie nawierzchni warstwy ścieralnej z betonu asfaltowego gr. 5 cm

Odcinek jezdni w km 1+802 do 2+302 (500mb) wyremontowany końcem roku 2018 (ze względu na bardzo dobry stan techniczny nawierzchni zrezygnowano z wykonania nowych warstw bitumicznych jezdni na tym odcinku. Na przedmiotowym odcinku drogi zaplanowano wykonanie pobocza prawostronnego z mas bitumicznych o szer. 1m oraz wykonanie pobocza lewostronnego z kruszyw łamanych i destruktu o szer. 0,8 m.

Remont nawierzchni obustronnych poboczy w kilometrażu drogi od 1+695 do km 3+400.

Pobocze prawostronne w km 1+6954 do 1+802 oraz 2+302 do km 3+400 - wymiana podbudowy istniejącego pobocza oraz odtworzenie pobocza z mas bitumicznych o szerokości 1,0 m wraz z uzupełnieniem materiałem z frezowania za krawędzią pobocza na szer. 0,3 m.

Pobocze lewostronne w km 1+6954 do 1+802 oraz 2+302 do km 3+400 - wykonanie pobocza z kruszyw łamanych i destruktu o szer. 0,8 m

Pobocza prawostronne i lewostronne w km 1+802 do 2+302 wykonanie poboczy w zakresie Kosztów Niekwalifikowanych.

- b) Odtworzenie elementów bezpieczeństwa ruchu – na całej długości remontowanego odcinka drogi od km. 1+695 do km 3+400 odtworzenie oznakowania poziomego (oznakowanie osi liniami P-3a, P-4 oraz linie krawędziowe P-2a i P-2b).



Przewidywany koszt razem	Przewidywana kwota finansowania 2021-2022		
	Powiat	Gmina	Unia Europejska-Interreg
1 078 061,54 zł	96 705,65 zł	66 300,00 zł	915 055,89 zł

#### ZAKRES DODATKOWY II

*(W TRAKCIE REALIZACJI)*

**W ramach oszczędności w projekcie rozszerzono zakres robót:**

**Zakres remontu drogi powiatowej nr 1638K Krośnica – Sromowce – Niżne w km 3+400 do km 4+604 (łącznie długość odcinka 1204 mb) obejmuje:**

c) Odcinek jezdni w km 3+400 do 4+120 (720mb) wyremontowany końcem roku 2018 (ze względu na dobry stan techniczny nawierzchni zrezygnowano z wykonania nowych warstw bitumicznych jezdni na tym odcinku. Na przedmiotowym odcinku drogi zaplanowano wykonanie pobocza prawostronnego z kruszywa naturalnego i pobocza lewostronnego o szer. od 0,8 do 1,3 m z masy bitumicznej. Powyższy zakres robót na tym odcinku przedstawiono jako zakres kosztów niekwalifikowanych.

Remont nawierzchni jezdni na całej szerokości w km od 4+120 do 4+604 (zmienna szerokość jezdni od 6,0 do 6,30 m – odcinek na łukach drogi)

- Rozbiórka istniejącej nawierzchni poprzez lokalne frezowanie
- Wzmocnienie nawierzchni poprzez zastosowanie siatek wzmacniających



- Odtworzenie nawierzchni warstwy wiążącej z betonu asfaltowego gr. 4cm
- Odtworzenie nawierzchni warstwy ścieralnej z betonu asfaltowego gr. 5 cm

d) Remont nawierzchni obustronnych poboczy w kilometrażu drogi odm 3+400 do km 4+604.

**Pobocze prawostronne w km 3+400 do 4+604**- wymiana podbudowy istniejącego pobocza oraz odtworzenie pobocza z kruszywa naturalnego o szerokości ok. 0,8 m.

**Pobocze lewostronne w km 3+400 do km 4+604** - wymiana podbudowy istniejącego pobocza wraz z wykonaniem pobocza z mas bitumicznych o szerokości od 0,8 do 1,3 m wraz z uzupełnieniem materiałem z kruszywa za krawędzią pobocza na szerokości 0,3m.

e) Odtworzenie elementów bezpieczeństwa ruchu – na całej długości remontowanego odcinka drogi od km. 3+400 do km 4+604 odtworzenie oznakowania poziomego (oznakowanie osi liniami P-3a, P-4 oraz linie krawędziowe P-2a i P-2b).

f) Wykonanie przejścia dla pieszych w km ok. 3+430 wraz z oznakowaniem poziomym P-10 oraz pionowym D-6.

Przewidywany koszt razem	Przewidywana kwota finansowania 2022		
	Powiat	Gmina	Unia Europejska-Interreg
1 525 116,00 zł	403 915,00 zł	398 598,00	722 603,00 zł



## FOT.INWESTYCJA W TRAKCIE REALIZACJI





# **PC- ROZBUDOWA DROGI POWIATOWEJ NR 1642K GROŃ - TRYBSZ – NIEDZICA W KM OD 1+840,00 DO KM 2+305,00 WRAZ Z BUDOWĄ MOSTU W KM 2+131,50 W MIEJSCOWOŚCI TRYBSZ, POWIAT NOWOTARSKI**

## **W ramach zadania zostanie wykonane:**

- 1) wycinka drzew kolidujących z inwestycją;
- 2) rozbiórka istniejącego mostu w km 2+131,50 drogi powiatowej nr 1642K Groń-Trybsz-Niedzica, na rzece Białka w km 9+785,00;
- 3) budowa mostu w km 2+131,50 drogi powiatowej nr 1642K Groń-Trybsz-Niedzica, na rzece Białka w km 9+785,00;
- 4) rozbudowa drogi powiatowej nr 1642K Groń-Trybsz-Niedzica od km 1+840,00 do km 2+305,00 wraz przebudową zjazdów indywidualnych z tej drogi;
- 5) budowa odwodnienia drogi powiatowej nr 1642K Groń-Trybsz-Niedzica;
- 6) rozbiórka istniejącego odcinka sieci teletechnicznej na długości 320 mb kolidującego z inwestycją i budowa odcinka sieci teletechnicznej po nowej trasie.

<b>Przewidywany koszt razem</b>	<b>Przewidywana kwota finansowania</b>		
	<b>Powiat</b>	<b>Gmina</b>	<b>Budżet Państwa- Rządowy Fundusz Rozwoju Dróg</b>
<b>14 046 954,00 zł</b>	<b>2 605 551,00</b>	<b>4 778 316,00</b>	<b>6 663 087,00</b>



## FOT.INWESTYCJA W TRAKCIE REALIZACJI





**PF- ROZBUDOWA DROGI POWIATOWEJ NR 1675K JABŁONKA-LIPNICA MAŁA NA ODCINKU I W KM OD 4+780,00 DO KM 5+028,00, NA ODCINKU II W KM OD 6+738,30 DO KM 7+763,00 W MIEJSCOWOŚCI LIPNICA MAŁA, POWIAT NOWOTARSKI**

**W ramach zadania zostanie wykonane:**

- rozbudowa odcinka drogi o łącznej długości ok. 1,273 km
  - budowa chodnika,
  - rozbudowa poboczy,
- budowa, rozbudowa oraz przebudowa zjazdów indywidualnych,
  - budowa zatoki autobusowej,
  - budowa odwodnienia,
- budowa oraz likwidacja ogrodzeń,
- zabezpieczenie sieci elektroenergetycznej oraz teletechnicznej,
- montaż urządzeń bezpieczeństwa ruchu drogowego drogi powiatowej.

Przewidywany koszt razem	Przewidywana kwota finansowania		
	Powiat	Gmina	Budżet Państwa –Rządowy Fundusz Rozwoju Dróg
3 026 762,00 zł	648 628,00	648 627,00	1 727 039,00



# FOT.INWESTYCJA W TRAKCIE REALIZACJI





## POWIATOWY ZARZĄD DRÓG W NOWYM TARGU W RAMACH PROGRAMU POLSKI ŁĄD REALIZUJE INWESTYCJE:

W ramach realizacji zadania pn.: *Rozbudowa drogi powiatowej 1655K Rogoźnik–Ciche km 6+305- km 6+949 w m. Ciche oraz 1651K Czarny Dunajec–Poronin km 9+440- km 10+880 w m. Ratulów* dofinansowanego w ramach Rządowego Funduszu Polski Ład: Program Inwestycji Strategicznych planowane do wykonania są roboty budowlane polegające na:

- rozbudowie jezdni
- budowie chodnika,
- rozbudowie poboczy,
- budowie elementów odwodnienia,
- budowie i przebudowie zjazdów wraz z kolidującymi ogrodzeniami,
- przebudowie skrzyżowania,
- budowie oświetlenia ulicznego,
- roboty towarzyszące związane z przebudową kolidujących sieci

Przewidywany koszt razem	Przewidywana kwota finansowania		
	Powiat	Gmina	Budżet Państwa -POLSKI ŁĄD
7 088 565,34 zł	1 082 480,34 zł	1 066 132,00 zł	4 939 953,00 zł



# FOT.INWESTYCJA W TRAKCIE REALIZACJI





## W TRAKCIE POSTĘPOWANIA ZAKUPOWEGO SĄ ZADANIA PN.:

### **Rozbudowa, modernizacja, likwidacja skutków powodzi na drodze powiatowej nr 1637K stanowiącej strategiczny ciąg komunikacyjny dla regionu Pienin**

Roboty budowlane realizowane w ciągu drogi powiatowej DP 1637K obejmować będą w szczególności:

#### ***1. w granicach administracyjnych Gminy Nowy Targ:***

- wymianę podbudowy i ułożenie nowej nawierzchni asfaltowej wraz z regeneracją nawierzchni bitumicznych siatkami,
- wykonanie poboczy,
- wykonanie odwodnienia powierzchniowego i remont ścieku,
- wykonanie zabezpieczeń korpusu drogi kosztami,
- wykonanie barier ochronnych stalowych.

#### ***2. w granicach administracyjnych Gminy Ochotnica Dolna:***

- rozbudowę jezdni,
- budowa chodników, poboczy i innych części drogi wraz z umocnieniami korpusu: rowów i skarp oraz robotami towarzyszącymi, w tym niezbędną przebudową zjazdów i potencjalnie kolidujących z robotami urządzeniami infrastruktury technicznej i urządzeniami budowlanymi niezwiązanymi z potrzebami zarządzania drogami lub potrzebami ruchu drogowego ,



- budowa kanalizacji deszczowej,
- przebudowa przepustów,
- przebudowę sieci teletechnicznej,
- przebudowę sieci nn,
- budowę oświetlenia ulicznego,
- budowę kanału technologicznego,
- wykonanie elementów bezpieczeństwa : poręczy ochronnych sztywnych, barier ochronnych stalowych, barieroporęczy ochronnych stalowych,
- wykonanie oznakowania pionowego i poziomego.

**Przewidywany termin zakończenia inwestycji: 31.12.2024**

Przewidywany koszt razem	Przewidywana kwota finansowania 2022/2023/2024		
	Powiat	Gmina	Budżet Państwa POLSKI ŁAD
<b>15 100 000,00 zł</b>	<b>377 500,00 zł</b>	<b>377 500,00 zł</b>	<b>14 231 000,00 zł</b>



# **RN- ROZBUDOWA DROGI POWIATOWEJ NR 1667K RABKA ZDRÓJ - PONICE W KM OD 3+225,63 DO KM 4+514,15W MIEJSCOWOŚCI PONICE, POWIAT NOWOTARSKI / GMINA RABKA ZDRÓJ**

**Roboty budowlane realizowane w ciągu drogi powiatowej DP 1667K obejmować będą w szczególności:**

- rozbudowę jezdni o łącznej długości ok.1,3 km
- budowę pobocza prawostronnego,
- budowę chodnika,
- przebudowę zjazdów,
- budowę ścieku przykrawężnikowego,
- rozbiórkę/budowę i przebudowę istniejących elementów zagospodarowania,
- budowę peronów przystankowych,
- budowę przejścia dla pieszych,
- budowę progów zwalniających
- przebudowę sieci teletechnicznej

<b>Przewidywany koszt razem</b>	<b>Przewidywana kwota finansowania 2022/2023</b>		
	<b>Powiat</b>	<b>Gmina</b>	<b>Budżet Państwa- Rządowy Fundusz Rozwoju Dróg</b>
<b>6 063 940,00 zł</b>	<b>2 760 200,00 zł</b>	<b>350 000,00 zł</b>	<b>2 953 740,00 zł</b>



# RZĄDOWY FUNDUSZ ROZWOJU DRÓG-2022/2023

**Powiatowy Zarząd Dróg w Nowym Targu w ramach naboru wniosków do dofinansowania z Rządowego Funduszu Rozwoju Dróg złożył wnioski dla zadań pn.:**

## **Rządowy Fundusz Rozwoju Dróg – nabór na 2023 rok (Nabór nr 6)**

1. **Rozbudowa drogi powiatowej nr 1655K Rogoźnik - Ciche w km od 3+925,85 do km 4+915,94 w miejscowości Stare Bystre, Powiat Nowotarski/Gmina Czarny Dunajec**

<b>KOSZT / ROK</b>	2023	2024	2025	2026	2027	2028
<b>KOSZT CAŁKOWITY REALIZACJI ZADANIA</b>	4 178 843,51					
<b>KOSZT KWALIFIKOWALNY REALIZACJI ZADANIA</b>	4 111 640,14					
<b>CAŁKOWITY KOSZT KWALIFIKOWALNY ZADANIA</b>	<b>4 111 640,14</b>					

*Całkowita długość odcinka: ok. 1 km*



2. Rozbudowa drogi powiatowej nr 1646K Skrzypne- Szaflary- Ostrowsko na odcinku I - w km od 6+764,80 do km 7+658,35, na odcinku II - w km od 7+658,20 do km 8+086,26, na odcinku III - w km od 9+244,35 do km 9+954,66 w miejscowości Szaflary, Powiat Nowotarski/Gmina Szaflary

KOSZT / ROK	2023	2024	2025	2026	2027	2028
<b>KOSZT CAŁKOWITY REALIZACJI ZADANIA</b>	8 496 400,36	2 124 100,09				
<b>KOSZT KWALIFIKOWALNY REALIZACJI ZADANIA</b>	8 391 878,61	2 097 969,65				
<b>CAŁKOWITY KOSZT KWALIFIKOWALNY ZADANIA</b>	<b>10 489 848,26</b>					

*Całkowita długość odcinka: ok. 2 km*

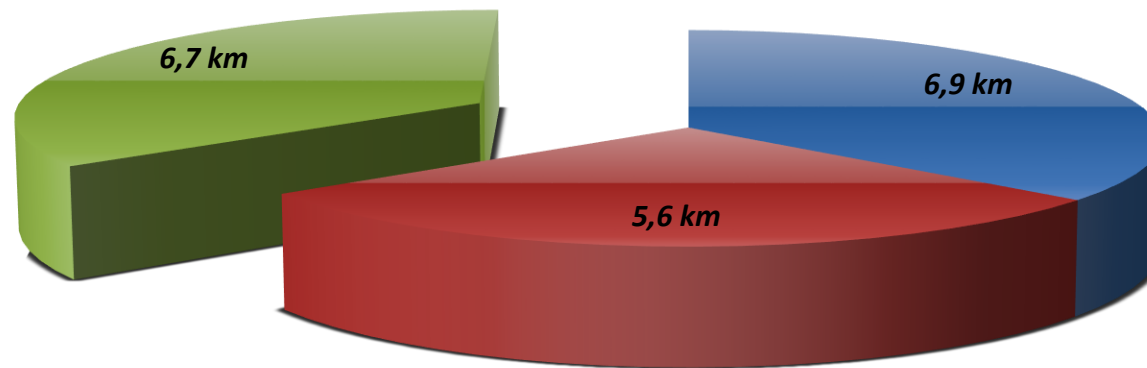
3. Przebudowa drogi powiatowej nr 1675K Jabłonka -Lipnica Mała w km od 2+167 do km 3+927,75 w miejscowości Lipnica Mała, Powiat Nowotarski/Gmina Jabłonka

KOSZT / ROK	2023	2024	2025	2026	2027	2028
<b>KOSZT CAŁKOWITY REALIZACJI ZADANIA</b>	7 999 969,52	1 999 992,38				
<b>KOSZT KWALIFIKOWALNY REALIZACJI ZADANIA</b>	7 999 969,52	1 982 572,83				
<b>CAŁKOWITY KOSZT KWALIFIKOWALNY ZADANIA</b>	<b>9 982 542,35</b>					

*Całkowita długość odcinka: ok. 1,8 km*



# PODSUMOWANIE



■ Wyremontowane drogi powiatowe

■ Rozbudowane drogi powiatowe

■ Inwestycje w trakcie realizacji



A photograph of a road with a red-painted crosswalk. The road is paved and has white dashed lines. A red-painted area covers the crosswalk. In the background, there are trees and a blue sky with clouds. A signpost is visible on the left side of the road.

**LIKWIDACJA STANÓW  
AWARYJNYCH  
ELEMENTÓW DRÓG -  
UTRZYMANIE LETNIE**



W roku 2021 w ramach zadania zrealizowano szereg robót mających na celu poprawę stanu technicznego dróg jak i infrastruktury drogowej wraz z elementami bezpieczeństwa.

Poniżej zestawiono poszczególne grupy robocze:

Koszt całości robót wyniósł **618 977,56 zł.**

### **GRUPA NR 1 - NAWIERZCHNIE I POBOCZA**

<b>Lp</b>	<b>Rodzaj robót</b>	<b>jedn. obmiar.</b>	<b>ilość</b>
1.	Uzupełnienie ubytków poboczy przy głębokości do 10 cm (materiał Inwestora)	<b>m2</b>	<b>2 465</b>
2.	Uzupełnienie ubytków poboczy przy głębokości do 10 cm (materiał Wykonawcy)	<b>m2</b>	<b>603</b>
3.	Remont nawierzchni mieszanką mineralno asfaltową - wbudowanie ręczne	<b>tona</b>	<b>18,1</b>
4.	Remont nawierzchni mieszanką mineralno asfaltową - wbudowanie mechaniczne (rozkładarka mas bitumicznych o szer. od 1,30 m do 3,00 m)	<b>tona</b>	<b>85,70</b>



5.	Remont nawierzchni mieszanką mineralno asfaltową - wbudowanie mechaniczne (rozkładarka mas bitumicznych o szer. od 3,00 m do 6,00 m)	tona	65,50
6.	Frezowanie nawierzchni bitumicznej przy grubości do 6 cm	m2	798
7.	Remont nawierzchni emulsją asfaltową i grysami	tona	7,80

### GRUPA NR 2 - ODWODNIENIE

Lp	Rodzaj robót	jedn. obmiar.	ilość
1.	Wykonanie, wymiana korytek typ trójkątne 50x50	mb	37
2.	Wykonanie, wymiana studni rewizyjnych	szt.	5
3.	Wykonanie, wymiana studni ściekowych	szt.	7



4.	Wykonanie, wymiana przykanalików o średnicy do 350 mm	<b>mb</b>	<b>24,5</b>
5.	Wbudowanie rury PCV fi 400 (karbowana)	<b>mb</b>	<b>6</b>
6.	Wbudowanie rury PCV fi 500 (karbowana)	<b>mb</b>	<b>237</b>
7.	Ułożenie rur drenarskich fi 150	<b>mb</b>	<b>55</b>
8.	Wykonanie, wymiana ścieków przykrawężnikowych betonowych	<b>mb</b>	<b>238</b>
9.	Regulacja wysokości studzienki rewizyjnej i kratki ściekowej	<b>szt.</b>	<b>3</b>
10.	Uzupełnienie, wymiana wjazdu kratki ściekowej	<b>szt.</b>	<b>1</b>
11.	Wykonanie przepustu z rur polietylenowych o średnicy 40 cm	<b>mb</b>	<b>22</b>
12.	Wykonanie przepustu z rur polietylenowych o	<b>mb</b>	<b>23</b>



	średnicy 50 cm		
13.	Wykonanie przepustu z rur polietylenowych o średnicy 60 cm (rura karbowana)	<b>mb</b>	<b>9,8</b>
14.	Umocnieniem skarp płytami ażurowymi o gr. 8 - 10 cm	<b>m2</b>	<b>99</b>
15.	Umocnienie dna rowu korytkamu ściekowymi 50x50 wraz z umocnieniem skarp rowu płytami ażurowymi o wys. 60 cm	<b>mb</b>	<b>118</b>
16.	Betonowanie (beton min. B20 - C16/20) wraz z transportem	<b>m3</b>	<b>43,8</b>
17.	Umocnieniem skarp płytami ażurowymi o gr. 8 - 10 cm - materiał Inwestora	<b>m2</b>	<b>6</b>
18.	Roboty ziemne wykonywane koparkami z transp.urobku	<b>m3</b>	<b>480</b>



19.	"Zасыpywanie wykopów - współczynnik zagęszczenia $J_s=1.00$ ) - zasypanie materiałem dowiezionym, kruszywo lub grunt niewysadzinowy kwalifikowany"	<b>m3</b>	<b>235</b>
20.	Odbudowy wlotów i wylotów przepustów drogowych rurowych (konstr. żelbetowa)	<b>m3</b>	<b>24,8</b>

### **GRUPA NR 3 - CHODNIKI**

<b>Lp</b>	<b>Rodzaj robót</b>	<b>jedn. obmiar.</b>	<b>ilość</b>
1.	Ułożenie, wymiana krawężników betonowych	<b>mb</b>	<b>109</b>
2.	Ułożenie, wymiana obrzeży betonowych	<b>mb</b>	<b>41</b>
3.	Wykonanie, wymiana nawierzchni chodnika z elementów betonowych (płytki, kostka) - materiał Inwestora	<b>m2</b>	<b>63</b>



3.	Wykonanie, wymiana nawierzchni chodnika z elementów betonowych (płytki, kostka) - materiał Wykonawcy	<b>m2</b>	<b>6</b>
4.	Przełożenie nawierzchni chodnika z kostki bet. z uzupełnieniem podbudowy do 8 cm	<b>m2</b>	<b>34</b>
5.	podbudowa z kruszywa łamanego - warstwa górna o grubości po zagęszczeniu 15 cm	<b>m2</b>	<b>360</b>
6.	podbudowa z kruszywa naturalnego - warstwa dolna o grubości po zagęszczeniu 30 cm	<b>m2</b>	<b>360</b>



## GRUPA NR 4 - BEZPIECZEŃSTWO

Lp	Rodzaj robót	jedn. obmiar.	ilość
1.	Wymiana, ustawienie stalowych barier ochronnych skrajnej bezprzekładkowej(słupki co 4 m)	<b>mb</b>	<b>227</b>
2.	Montaż elementów stalowych barier ochronnych - prowadnica (4 m)	<b>szt.</b>	<b>12</b>
3.	Montaż elementów stalowych barier ochronnych - prowadnica (4 m) - materiał Inwestora	<b>szt.</b>	<b>7</b>
4.	Montaż elementów stalowych barier ochronnych - słupek	<b>szt.</b>	<b>18</b>
5.	Montaż elementów stalowych barier ochronnych - zakończenie, łącznik skośny, łącznik kątowy	<b>szt.</b>	<b>21</b>



6.	Wykonanie poręczy sztywnych	<b>mb</b>	<b>8</b>
7.	Rozbiórka elementów żelbetowych i betonowych na obiektach mostowych	<b>m3</b>	<b>3</b>
8.	Wykonanie progów zwalniających wyspowych o wym. 2x2 m z kostki bet. gr 8cm	<b>kpl</b>	<b>1</b>
9.	Demontaż stalowej bariery energochłonnej (drogowa ochronna) wraz z odwozem do siedziby Zamawiającego	<b>mb</b>	<b>45</b>

### **GRUPA NR 5- NAPRAWA KORPUSU DROGI**

<b>Lp</b>	<b>Rodzaj robót</b>	<b>jedn. obmiar.</b>	<b>ilość</b>
1.	Obrukowanie skarp, wlotów i wylotów kamieniem na betonie z wypełnieniem spoin betonem (gr. min 20 cm)	<b>m2</b>	<b>28</b>



A photograph of a road with a zebra crossing and a red ramp. The road is paved and has white markings. A red ramp is visible in the foreground. The background shows green trees and a blue sky with white clouds. A signpost is visible on the left side of the road.

# LETNIE UTRZYMANIE DRÓG – USŁUGI SPRZĘTOWE



## ELEMENTY ODWODNIENIA

### *Usługi Sprzętowe*

Lp.	Rodzaj sprzętu	ilość	ilość	wartość brutto [zł]
1.	samochód samowyladowczy	rg	773	85 571,10
2.	koparka	rg	763,5	75 128,40
3.	samochód specjalny próżniowo-ssący do czyszczenia kanałów i wpustów deszczowych	rg	441,5	65 165,40
4.	Kosiarka bijakowa	rg	144	15 940,80
5.	zbieranie śmieci w pasach drogowych	kg	6 340	24 174,42
<b>RAZEM:</b>				<b>265 980,12</b>



### **W ramach poprawy odwodnienia dróg wykonano:**

- odtworzenie i oczyszczenie rowów odwadniających o łącznej długości około **32 km**
- ścięcie zawyżonych poboczy o łącznej długości około **36 km.**
- oczyszczenie wpustów kanalizacji deszczowej wraz z przykanalikami / kanałami burzowymi - **632 szt.**

### **2. Koszenie traw w pasach dróg powiatowych.**

W ramach zlecenia usługi sprzętowej łącznie wykonano koszenia traw (dwukrotne koszenie) w ciągu dróg powiatowych co w przeliczeniu daje nam obszar wykoszenia **2 260 000,00 m<sup>2</sup> (226 ha).**

Koszt zadania wyniósł **306 635,20 zł.**






# **BIEŻĄCE UTRZYMANIE DRÓG POWIATOWYCH**



**W ramach bieżącego utrzymania dróg powiatowych zrealizowano zadanie pn. Wykonanie i odnowienie oznakowania poziomego dróg powiatowych powiatu nowotarskiego.**

Łącznie wykonano i odnowiono **77 650,00 m<sup>2</sup>** oznakowania poziomego na drogach powiatowych.

Koszt zadania wyniósł **509 065,50zł brutto**.




**Fot. Drogi powiatowe – po wykonaniu oznakowania poziomego**



W ramach bieżącego utrzymania dróg wykonano pielęgnację drzew rosnących w pasach dróg powiatowych. Pielęgnacja miała na celu poprawę bezpieczeństwa użytkowników dróg powiatowych poprzez redukcję koron drzew oraz likwidację suchych gałęzi znajdujących się na drzewach. **W roku 2021 poddano pielęgnacji 15 szt. drzew rosnących w pasach dróg powiatowych oraz wycince 12szt.**

**Koszt pielęgnacji w roku 2021 wyniósł 24 300,00 zł**





# **INTERWENCYJNE ZBIERANIE PADŁYCH ZWIERZĄT Z OBSZARU PASA DROGOWEGO DRÓG POWIATOWYCH W ROKU 2021.**

W roku 2021 podjęto **32** interwencji zbierania padłych zwierząt z obszaru pasa drogowego dróg powiatowych.

**Koszt zadania wyniósł: 7 985,00 zł.**



# ROBOTY REMONTOWE OBIEKTÓW MOSTOWYCH W ROKU 2021

W roku 2021 wykonane zostały przeglądy podstawowe na wszystkich **121** obiektach mostowych znajdujących się na sieci dróg powiatowych. W ramach przeglądów wykonano szczegółową dokumentację fotograficzną każdego obiektu. Wykonywano około **1200 szt.** zdjęć wszystkich obiektów mostowych.

Corocznie podczas wykonywania przeglądu podstawowego, każdy obiekt otrzymuje ocenę stanu technicznego. Oceny stanu technicznego przedstawiamy poniżej w tabeli wg stanu na sierpień 2021:

	<b>ROK 2021</b>
--	-----------------



<b>OCENA STANU TECHNICZNEGO</b>		<b>LICZBA OBIEKTÓW (SZT.)</b>
0	<b>STAN AWARYJNY</b>	<b>0</b>
1	<b>STAN PRZEDAWARYJNY</b>	<b>7</b>
2	<b>STAN NIEDOSTATECZNY</b>	<b>8</b>
3	<b>STAN NIEPOKOJĄCY</b>	<b>25</b>
4	<b>STAN ZADOWALAJĄCY</b>	<b>27</b>
5	<b>STAN ODPOWIEDNI</b>	<b>53</b>
	<b>W PRZEBUDOWIE</b>	<b>1</b>
<b><i>SREDNIA OCEN</i></b>		<b>3,93</b>

Poniżej zestawiono roboty utrzymaniowe wraz z bieżącą konserwacją obiektów mostowych.



Koszt całości robót wyniósł **16 728,00 zł brutto**.

<b>L.p.</b>	<b>Rodzaj robót</b>	<b>Wartość brutto (złotych)</b>	<b>Zakres robót</b>
1	„Bieżąca konserwacja oświetlenia mostu na rzece Dunajec w ciągu drogi powiatowej nr 1636K Krościenko – Szczawnica w km 0+024 w miejscowości Krościenko”	<b>16 728,00</b>	W zakresie umowy są bieżące naprawy oświetlenia obiektu mostowego.



# ROBOTY UTRZYMANIOWE





W roku 2021 w ramach zakresu prac Grupa Patrolowo – Remontowa PZD wykonała roboty związane z bezpieczeństwem i bieżącym utrzymaniem sieci dróg powiatowych.

Poniżej zestawiono poszczególne roboty wykonane przez grupę GPR:

L.p.	Rodzaj robót	jedn. miary	RAZEM 2021
1.	Remont nawierzchni masą na zimno	ton	<b>23,0</b>
		m2	<b>215</b>
2	Wymiana i uzupełnienie oznakowania pionowego - montaż nowych tarcz znaków	szt.	<b>332</b>
3	Wymiana i uzupełnienie oznakowania pionowego - wbudowanie nowych słupków	szt.	<b>216</b>
4	Wymiana oznakowania pionowego – wbudowanie nowych słupków prowadzących PCV	szt.	<b>384</b>



<b>5</b>	Poprawa oznakowania pionowego	szt.	<b>863</b>
<b>L.p.</b>	<b>Rodzaj robót</b>	<b>jedn. miary</b>	<b>RAZEM 2021</b>
<b>6</b>	Likwidacja zastoisk wodnych	szt.	<b>13</b>
<b>7</b>	Czyszczenie nawierzchni jezdni, chodników i mostów w okresie letnim	mb	<b>27 650</b>
		m2	<b>41 475</b>
<b>8</b>	Czyszczenie obiektów mostowych i chodników ze śniegu i lodu	mb	<b>14 520</b>
		m2	<b>29 040</b>
<b>L.p.</b>	<b>Rodzaj robót</b>	<b>jedn. miary</b>	<b>RAZEM 2021</b>
<b>9</b>	Czyszczenie i odmulanie rur przepustów	szt.	<b>6</b>
		mb	<b>42</b>
<b>10</b>	Czyszczenie i odmulanie studni przy przepustach	szt.	<b>12</b>
		m3	<b>14</b>
<b>11</b>	Uzupełnianie poboczy	mb	<b>7 535</b>



		m2	4 521
12	Ręczne czyszczenie studni kanalizacji burzowej	szt.	962
13	Naprawa barier energochłonnych i sztywnych	mb	168
14	Zabezpieczenie antykorozyjne poręczy mostowych	mb	38
L.p.	Rodzaj robót	jedn. miary	RAZEM 2021
15	Wycinka krzaków i samosiejek z wywozem	mb	7 360
		m2	14 720
16	Wygradzenie i zabezpieczenie miejsc niebezpiecznych	mb	38
17	Koszenie traw: pobocza, rowy	mb	1 940
		m2	4 850
18	Czyszczenie korytek ściekowych	mb	4 980
19	Przygotowanie, spawanie słupków do	szt.	146



znaków drogowych


L.p.	Rodzaj robót	jedn. miary	RAZEM 2021
20	Piaskowanie obiektów mostowych i chodników w okresie zimowym	mb	<b>7 250</b>
		m2	<b>10 875</b>
21	Pielęgnacja drzew	szt.	<b>36</b>
22	Czyszczenie dylatacji na obiektach mostowych	mb	<b>52</b>
23	Montaż elementów odblaskowych na barierach (U-1c)	szt.	<b>145</b>
24	Zalewanie pęknięć nawierzchni masa na gorąco /zalewarką/.	kg	<b>420</b>
25	Wymiana tabliczek rozkładu jazdy	szt.	<b>54</b>
26	Malowanie oznakowania poziomego	m2	<b>750</b>
27	Czyszczenie pasa drogowego ze śmieci	kg	<b>460</b>



# ZIMOWE UTRZYMANIE DRÓG W POWIECIE NOWOTARSKIM

Lp.	Nazwa zadania	Zakres robót	Środki Powiatu	Dotacja udzielona Gminie Szczawnica	Całkowity koszt zadania
1.	Kompleksowe zimowe utrzymanie dróg oraz świadczenie usług sprzętowych związanych z zimowym utrzymaniem dróg powiatowych na terenie powiatu nowotarskiego w sezonie zimowym 2021 – 2022 (październik 2021 – kwiecień 2022)	w ramach zadania prowadzone były działania związane z zimowym utrzymaniem dróg i chodników	4 680 892,14 zł	250 000,00 zł	4 930 892,14 zł



A photograph of a road with a red crosswalk and trees in the background. The text is overlaid on the image.

**WYKAZ PROWADZONYCH  
CZYNNOŚCI  
„ASORTYMENTÓW”  
OBJĘTYCH ZIMOWYM  
UTRZYMANIEM DRÓG**



Wykaz sporządził : ..... w dniu ..... o godz. ....

imię i nazwisko Dyżurnego

Zamawiający:  
POWIATOWY ZARZĄD DRÓG w NOWYM TARGU ul. Szpitalna 14 , 34-400 Nowy Targ

		Nr drogi									
		Nazwa drogi /odcinka drogi/									
		Standard									
		Długość odcinka									
		od km do km									
		I	II	III	IV	V	VI	VII	VIII	IX	X
1.	ASORTYMENT „a”	Cena za dobę dyżuru (D) ZUD, obejmuje gotowość do podjęcia działania w okresie od 15 października do 30 kwietnia wartość ceny jednostkowej za dyżur nie może być większa niż 10% wartości – ASORTYMENTU „k”	a								
		ilość dyżurów	b								
		WARTOŚĆ WYKONANEGO ASORTYMENTU $a * b = c$	c								
2.	ASORTYMENT „b”	cena za utrzymanie jezdni przy 1 krotnym wyjeździe sprzętu z funkcją samego odśnieżania (usuwanie śniegu, błota pośniegowego)	d								
		ilość wyjazdów	e								
		WARTOŚĆ WYKONANEGO ASORTYMENTU $d * e = f$	f								
3.	ASORTYMENT „e”	cena za utrzymanie jezdni przy 1 krotnym wyjeździe sprzętu z funkcją samego posypywania środkami chemicznymi w postaci stałej do zwalczania śliskości - (50 g/1m <sup>2</sup> nawierzchni jezdni) – posyp całą szerokością jezdni	p								
		ilość wyjazdów	r								
		WARTOŚĆ WYKONANEGO ASORTYMENTU $p * r = s$	s								
4.	ASORTYMENT „f”	cena za utrzymanie jezdni przy 1 krotnym wyjeździe sprzętu z funkcją samego posypywania mieszanką do zwalczania śliskości (niechemiczne + chemiczne w postaci stałej) - (100 g/1m <sup>2</sup> nawierzchni jezdni) – posyp całą szerokością jezdni	t								
		ilość wyjazdów	u								
		WARTOŚĆ WYKONANEGO ASORTYMENTU $t * u = w$	w								



5.	ASORTYMENT „g”	cena za utrzymanie jezdni przy 1 krotnym wyjeździe sprzętu z funkcją samego posypywania mieszanką do zwalczania śliskości (niechemiczne + chemiczne w postaci stałej) - (50 g/lm <sup>2</sup> nawierzchni jezdni) – posyp całą szerokością jezdni	x				
		ilość wyjazdów	y				
		WARTOŚĆ WYKONANEGO ASORTYMENTU $x * y = z$	z				
6.	ASORTYMENT „j”	cena za utrzymanie jezdni przy 1 krotnym wyjeździe sprzętu z funkcją odśnieżania (usuwanie śniegu, błota pośniegowego) i posypywania mieszanką do zwalczania śliskości (niechemiczne + chemiczne w postaci stałej) - (100 g/lm <sup>2</sup> nawierzchni jezdni) – posyp całą szerokością jezdni	gg				
		ilość wyjazdów	hh				
		WARTOŚĆ WYKONANEGO ASORTYMENTU $gg * hh = ii$	ii				
7.	ASORTYMENT „k”	cena za utrzymanie jezdni przy 1 krotnym wyjeździe sprzętu z funkcją odśnieżania (usuwanie śniegu, błota pośniegowego) i posypywania mieszanką do zwalczania śliskości (niechemiczne + chemiczne w postaci stałej) - (100 g/lm <sup>2</sup> nawierzchni jezdni) – posyp odśnieżanego pasa jezdni	jj				
		ilość wyjazdów	kk				
		WARTOŚĆ WYKONANEGO ASORTYMENTU $jj * kk = ll$	ll				
8.	ASORTYMENT „m”	cena za utrzymanie jezdni przy 1 krotnym wyjeździe sprzętu z funkcją odśnieżania (usuwanie śniegu, błota pośniegowego) i posypywania mieszanką do zwalczania śliskości (niechemiczne + chemiczne w postaci stałej) - (50 g/lm <sup>2</sup> nawierzchni jezdni) – posyp odśnieżanego pasa jezdni	pp				
		ilość wyjazdów	rr				
		WARTOŚĆ WYKONANEGO ASORTYMENTU $pp * rr = ss$	ss				
9.	ASORTYMENT „n”	utrzymanie drogi przy odśnieżaniu 1 km bieżącego pobocza drogi przy jednokrotnym wyjeździe sprzętu	tt				
		ilość kilometrów	uu				
		WARTOŚĆ WYKONANEGO ASORTYMENTU $tt * uu = ww$	ww				
10.	ASORTYMENT „o”	cena za 1 km prowadzenia akcji utrzymania elementów drogi (chodnika) przy jednokrotnym wyjeździe sprzętu do odśnieżania	xx				
		ilość kilometrów	yy				
		WARTOŚĆ WYKONANEGO ASORTYMENTU $xx * yy = zz$	zz				



11.	ASORTYMENT "p"	cena za 1 km prowadzenia akcji utrzymania elementów drogi (chodnika) przy jednokrotnym wyjeździe sprzętu do odśnieżania i posypywania materiałem uszorstniającym.	aaa				
		ilość kilometrów	bbb				
		WARTOŚĆ WYKONANEGO ASORTYMENTU $aaa * bbb = ccc$ (kryterium ceny)	ccc				
12.	ASORTYMENT "r"	cena roboczogodziny samochodu samowyladowczego przy usłudze sprzętowej polegającej na załadunku i usuwaniu śniegu z obrębu pasa drogowego dróg powiatowych	ddd				
		ilość roboczogodzin	eee				
		WARTOŚĆ WYKONANEGO ASORTYMENTU $ddd * eee = fff$	fff				
13.	ASORTYMENT "r"	cena roboczogodziny pługa wirnikowego przy usłudze sprzętowej polegającej na załadunku i usuwaniu śniegu z obrębu pasa drogowego dróg powiatowych	ggg				
		ilość roboczogodzin	hhh				
		WARTOŚĆ WYKONANEGO ASORTYMENTU $ggg * hhh = iii$	iii				
14.	ASORTYMENT T "r"	cena roboczogodziny ładowarki przy usłudze sprzętowej polegającej na załadunku i usuwaniu śniegu z obrębu pasa drogowego dróg powiatowych	jjj				
		ilość roboczogodzin	kkk				
		WARTOŚĆ WYKONANEGO ASORTYMENTU $jjj * kkk = lll$	lll				
15.	ASORTYME NT "s"	cena za 1 km drogi przy jednokrotnej usłudze sprzętowania poziomowego	mmm				
		ilość kilometrów	nnn				
		WARTOŚĆ WYKONANEGO ASORTYMENTU $mmm * nnn = ooo$	ooo				
			SUMA:				



# Inżynieria Ruchu i Ewidencja



## KORESPONDENCJA OGÓŁEM

zarejestrowano 750 spraw (w których wydano około 910 pism):

- 271 spraw – Projekty stałej organizacji ruchu,
- 218 spraw – Projekty tymczasowej organizacji ruchu,
- 55 spraw – Opiniowanie rozwiązań i projektów dotyczących komunikacji zbiorowej i przewozów taksówką
- 150 spraw – Współdziałanie z innymi jednostkami w zakresie organizacji i bezpieczeństwa ruchu drogowego,
- 11 spraw – Zezwolenia na przejazd pojazdów nienormatywnych,
- 38 spraw – Zezwolenia na korzystanie z dróg w sposób szczególny,
- 7 spraw – Opinie w sprawie przebiegu dróg.



## **WYKAZ SPRAW:**

### **1. Zatwierdzenia projektów organizacji ruchu.**

Projekty organizacji ruchu można podzielić na dwie grupy:

- projekty czasowej organizacji ruchu - obejmują oznakowanie miejsca prac drogowych, a w razie konieczności zamknięcia drogi, przewidują także oznakowanie objazdów,
- projekty stałej organizacji ruchu - określają oznakowanie docelowe drogi i obejmuje oznakowanie pionowe (znaki drogowe) oznakowanie poziome (m.in. linie segregacyjne, krawędziowe, przejścia dla pieszych, linie stop i inne), program działania sygnalizacji świetlnej oraz urządzenia bezpieczeństwa ruchu takie jak bariery łańcuchowe, progi zwalniające itp.

Zatwierdzenie organizacji ruchu polega na przeanalizowaniu projektu, wizji w terenie (zwłaszcza przy stałych organizacjach ruchu) oraz analizie zgodności projektu z obowiązującymi przepisami.

### **W roku 2021:**

- o zatwierdzono 364 projekty organizacji ruchu w tym 172 projekty czasowej organizacji ruchu i 192 projekty stałej organizacji ruchu. Niektóre zatwierdzone projekty wymagały wcześniejszego odesłania do poprawy - odesłano 19 projektów.
- o opiniowano 47 projektów organizacji ruchu na drogach wojewódzkich i krajowych,



- zajmowano się zarządzaniem ruchem na drogach gminnych (m. in. sporządzono wykaz projektów stałej organizacji ruchu obowiązujących oraz poinformowano gminy o projektach, które utraciły ważność, kontrolowano stan oznakowania na tych drogach).

## **2. Planowanie i organizowanie publicznego transportu zbiorowego.**

W roku 2021 Powiatowy Zarząd Dróg kontynuował wywieszanie informacji o rozkładach jazdy na przystankach w ciągach dróg powiatowych. Zgodnie z Uchwałą nr 110/III/2014 Zarządu Powiatu Nowotarskiego z dnia 25 marca 2014., podpisywano z przewoźnikami umowy na wywieszanie przez PZD informacji o rozkładach jazdy na przystankach komunikacyjnych w ciągach dróg powiatowych. Zgodnie z obowiązującymi przepisami przewoźnicy muszą uzyskać od zarządcy drogi zezwolenie na korzystanie z przystanków. Zezwolenie wydaje się w formie pisma z wyszczególnieniem dróg oraz przystanków na każdej drodze, których zezwolenie dotyczy.

### **W roku 2021:**

- zarejestrowano 55 spraw, w których wydano 57 pism,
- podpisano 34 umowy z przewoźnikami (podpisano także aneksy do umów zmieniające jej przedmiot),
- wydano 40 zezwoleń na korzystanie z przystanków (wliczając zezwolenia objęte umowami, aneksami do umów oraz sprawy niewymagające podpisania umów z uwagi na brak konieczności wywieszenia informacji o rozkładach jazdy na przystankach),



- wymieniono tabliczki stanowiące informację o rozkładach jazdy na 854 przystankach komunikacyjnych.

### **3. Wykorzystanie dróg w sposób szczególny.**

Przeprowadzenie imprez w obrębie dróg publicznych takich jak: biegi, wyścigi kolarskie oraz inne imprezy przewidujące ograniczenia w ruchu wymagają uzyskania decyzji administracyjnej.

#### **W roku 2021:**

- zarejestrowano 38 spraw,
- wydano 15 decyzji zezwalających na przeprowadzenie imprez,
- wydano 17 uzgodnień takich imprez.

### **4. Wydawanie zezwoleń na przejazd pojazdów nienormatywnych na drukach ścisłego zarachowania wraz z naliczeniem opłat 14 szt.**

### **5. Inne zadania realizowane przez dział:**

- a) Aktualizacja projektów organizacji ruchu oraz projektowanie zmian w organizacji ruchu na drogach powiatowych.



## **W roku 2021 m.in.:**

- zorganizowano i przeprowadzono 18 wizji w terenie,
  - przygotowano 27 projektów zmian w oznakowaniu w ciągach dróg powiatowych i przekazano je do działu Utrzymania.
- b) Udział w odbiorach wprowadzonych stałych organizacjach ruchu oraz po realizacji inwestycji na drogach powiatowych i gminnych.
- c) Nadzór nad bieżącym utrzymaniem sygnalizacji świetlnej w ciągach dróg powiatowych (4 szt. w Nowym Targu, 2 szt. w Rabce-Zdrój, 1 szt. w Krościenku).
- d) Wykonanie pomiarów widoczności oraz pomiarów natężenia ruchu na przejazdach kolejowych zlokalizowanych w ciągach dróg powiatowych (w Rabce-Zdroju, w Szaflarach, w Lasku, w Skawie).
- e) Kontrola oznakowania i urządzeń bezpieczeństwa ruchu na sieci dróg gminnych na terenie powiatu.
- f) Prowadzenie ewidencji dróg powiatowych. Aktualizacja ewidencji dróg powiatowych po zakończonych inwestycjach z roku 2020. Opracowywanie aktualnych wykazów dróg i obiektów mostowych na sieci dróg powiatowych.



A photograph of a road with a pedestrian crossing. The road is paved and has white dashed lines for the crossing. A red-painted area is visible on the road surface. There are trees on both sides of the road and a signpost on the left. The sky is blue with some clouds.

# Stanowisko ds. obsługi prawnej



<b>SPRAWA</b>	<b>ILOŚĆ</b>
<b>OPINIOWANIE / OPRACOWYWANIE UCHWAŁ ZARZĄDU POWIATU – OGÓŁEM</b> w tym:	141
<b>OPINIE ZARZĄDU WS. DECYZJI – ZGODY NA REALIZACJĘ INWESTYCJI DROGOWEJ</b>	28
<b>UMOWY I POROZUMIENIA Z JEDNOSTKAMI ADMINISTRACJI PUBLICZNEJ (szczególnie z gminami z obszaru Powiatu Nowotarskiego, oraz Województwem Małopolskim -ZDW)</b>	84
<b>KATEGORIE DRÓG (zaliczanie, opiniowanie)</b>	3
<b>INNE</b>	17
<b>OPINIOWANIE / OPRACOWYWANIE UCHWAŁ RADY POWIATU OGÓŁEM – dotyczą kwestii merytorycznych wyszczególnionych w wierszach powyżej</b>	9
<b>PROWADZENIE SPRAW SĄDOWYCH I W POSTĘPOWANIU ADMINISTRACYJNYM</b>	30 (wpływ spraw w 2021 r. i kontynuacja spraw z poprzednich lat)



**ZARZĄDZENIA DYREKTORA PZD**

16

**OPRACOWYWANIE I/LUB KONTROLA FORMALNA POSTĘPOWAŃ  
udzielania ZAMÓWIEŃ PUBLICZNYCH**

**173**

Załatwianie spraw oraz pomoc prawna (porady, konsultacje, opracowywanie i/lub kontrola formalna) z zakresu działania wszystkich komórek organizacyjnych PZD, w tym m.in. z zakresu stosunków pracy z pracownikami PZD, prowadzonych postępowań administracyjnych, postępowań z zakresu organizacji ruchu, postępowań o udzielenie zamówienia publicznego, postępowań egzekucyjnych

NA BIEŻĄCO



# Dział finansowo – księgowy



The background image shows a paved road with a zebra crossing in the foreground. A red ramp or painted area is visible on the right side of the road. The road is flanked by green grass and trees. In the distance, a car is visible on the road. The sky is blue with some clouds. The text is overlaid on this image.

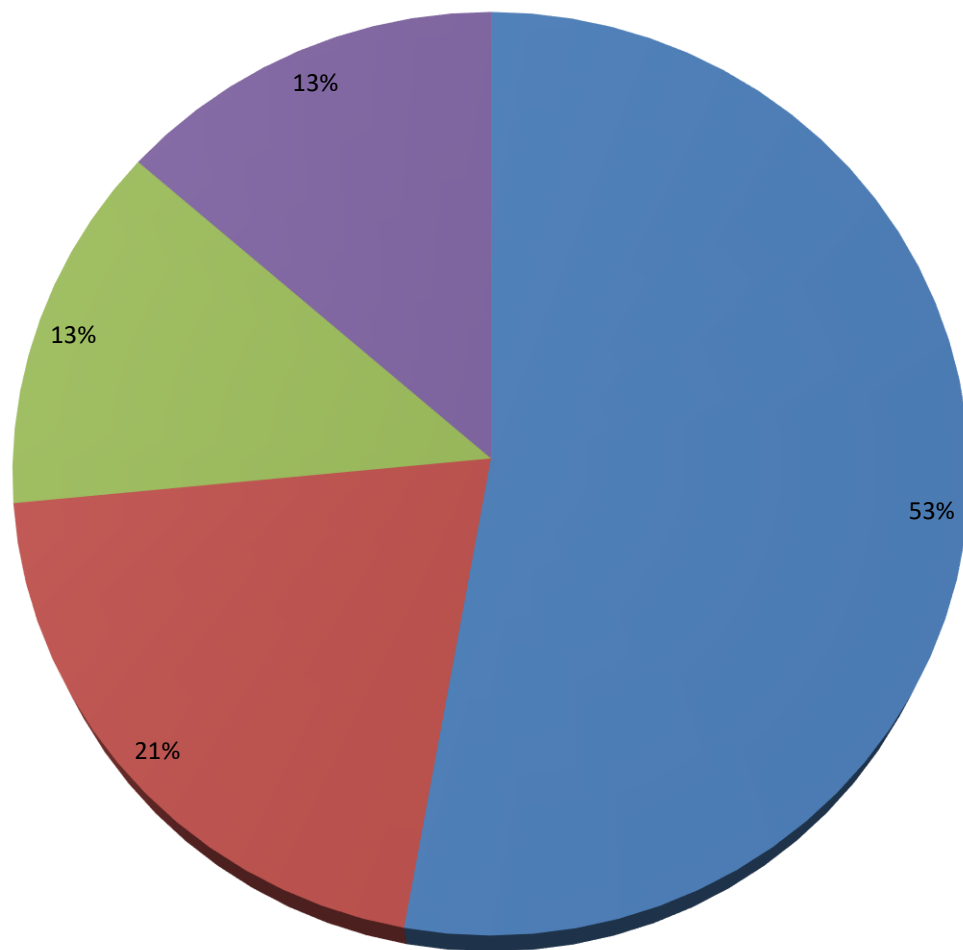
# **STRUKTURA WYDATKÓW POWIATOWEGO ZARZĄDU DRÓG W NOWYM TARGU W ROKU 2021**



# STRUKTURA WYDATKÓW 2021

## WYDATKI OGÓŁEM

31 747 031,83 ZŁ



- ŚRODKI WKŁADU WŁASNEGO -16 765 981,33 zł
- ŚRODKI POZYSKANE Z UNII EUROPEJSKIEJ (RPO WM, EFRR)- 6 554 858,18 zł
- ŚRODKI POZYSKANE Z BUDŻETU PAŃSTWA (RFIL, RFRD, SUBWENCJA)- 4 109 363 zł
- ŚRODKI POZYSKANE Z GMIN - 4 316 829,32 zł

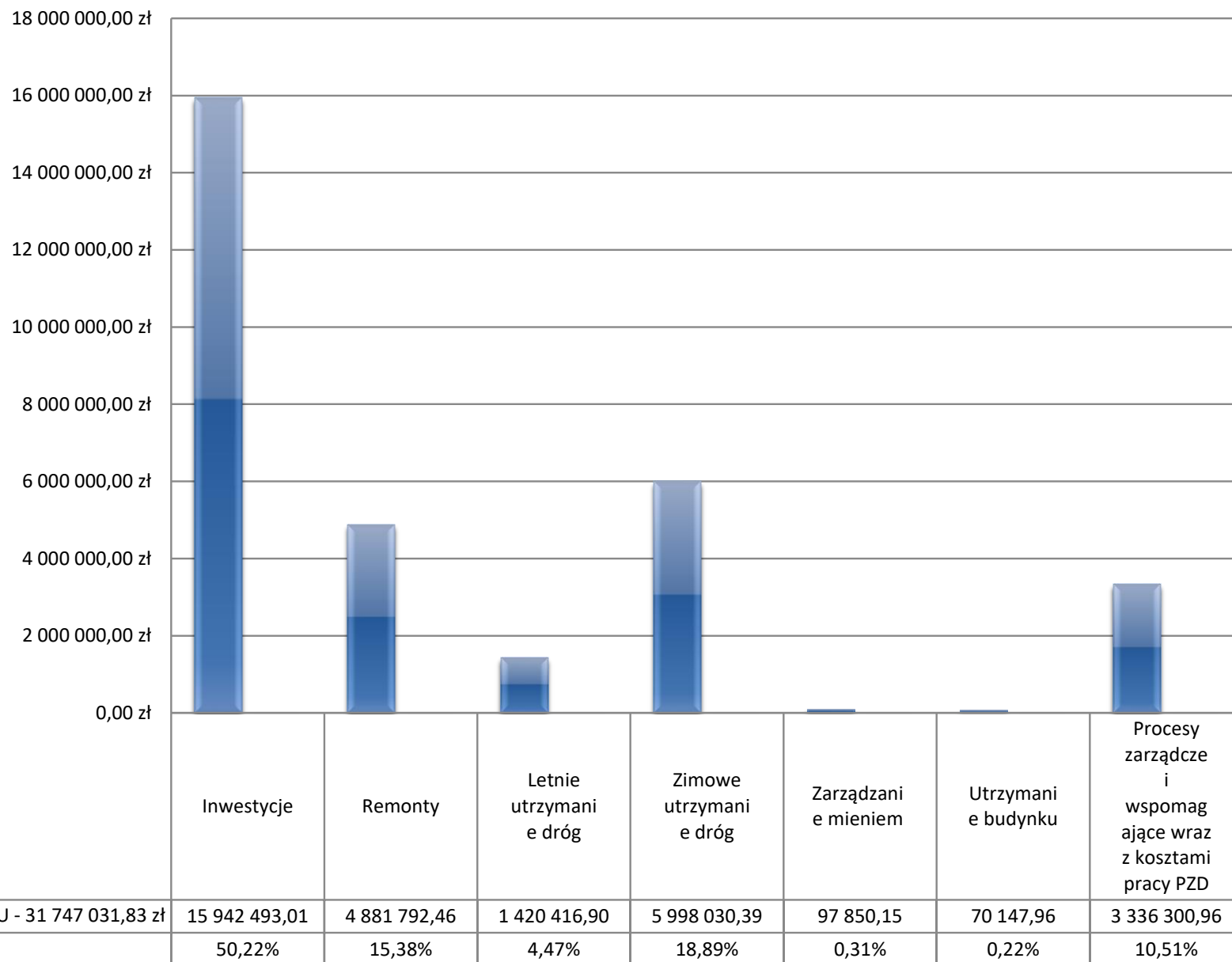


The background of the slide is a photograph of a paved road. In the foreground, there is a zebra crossing with white stripes on a dark asphalt surface. A red-painted ramp or area is visible on the right side of the road, extending from the zebra crossing towards the right edge. The road is flanked by green grass and trees. In the distance, there are more trees and a clear blue sky with some light clouds. The overall scene is bright and clear.

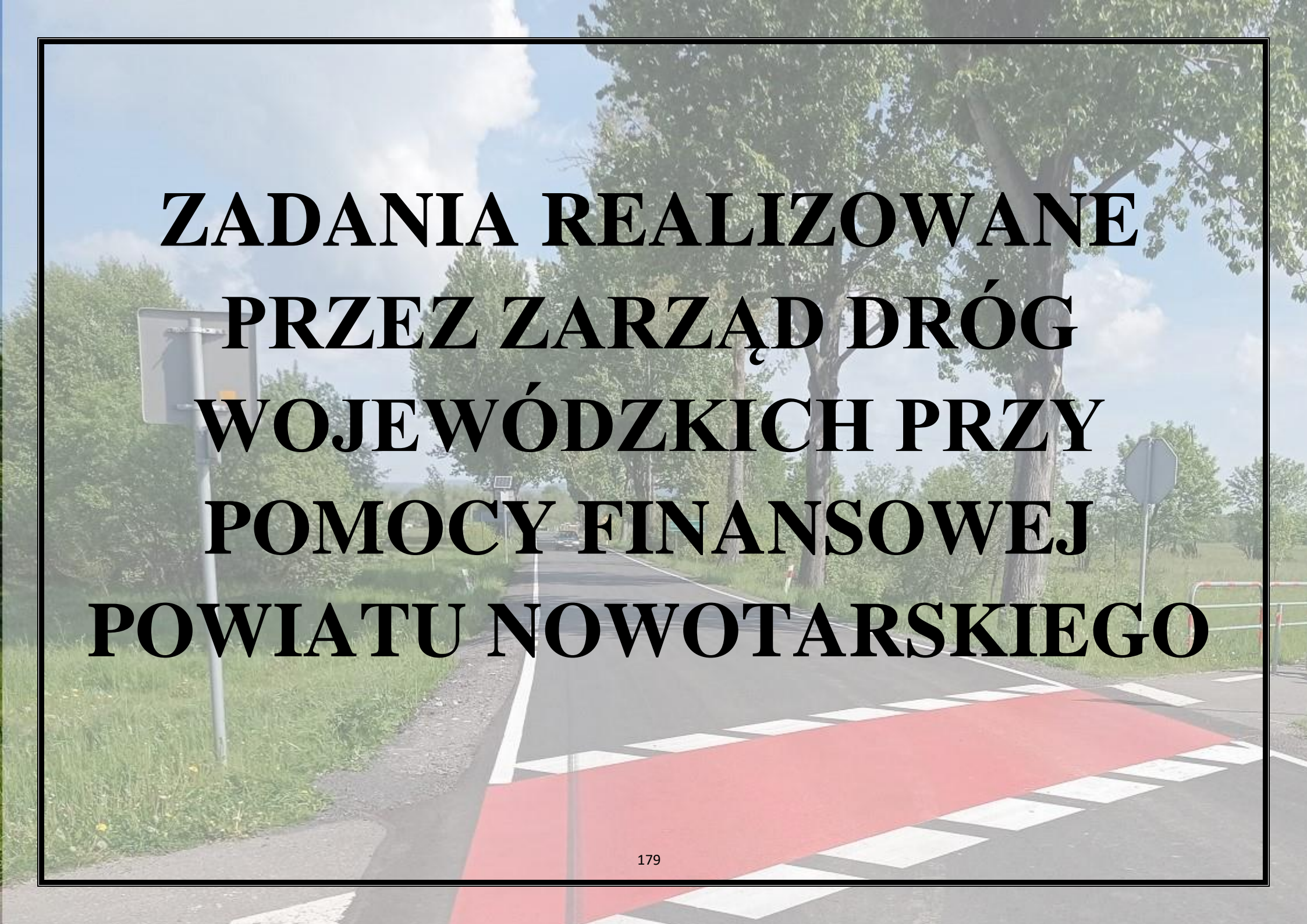
**PODSMUMOWANIE BUDŻETU  
POWIATOWEGO ZARZĄDU  
DRÓG W NOWYM TARGU  
W ROKU 2021**



## PODSUMOWANIE WYDATKÓW POWIATOWEGO ZARZĄDU DRÓG







**ZADANIA REALIZOWANE  
PRZEZ ZARZĄD DRÓG  
WOJEWÓDZKICH PRZY  
POMOCY FINANSOWEJ  
POWIATU NOWOTARSKIEGO**





***W TRAKCIE REALIZACJI INWESTYCJA:***

**-OBWODNICA WAKSMUND - OSTROWSKO – ŁOPUSZNA**

**Pomoc finansowa: 1 628 414,00**





**DZIĘKUJĘ ZA UWAGĘ!**

**NOWY TARG, 30.09.2022**